


PEÑA ROTA



Boletín de Puerto seguro - Año XXIII, 2000
N.º 113. Septiembre



SUMARIO

Pag.

3.-Quizás algún día	Juan José Zato Manzano
4.-Reposición Cruz del Siglo	José Ferreira Suárez
8.-Poesías	Leticia García Hernández
	Modesto Manzano Simón
9.-Luz para todos	Teodosio López Martín
10.-Página de educación	Agustín Hernández Hernández
12.-Certamen literario	Ana Plaza
13.-Parque Natural	Javier Peral
14.-Unos crían la fama...	Santiago Hermosel
16.-Aquellas fotos de entonces	Javier Peral
18.-Las enseñanzas de D. Octavio	Higinio Suárez
19.-La trilla	Juan José Zato Manzano
20.-Recuerdo actualizado	José Manuel Carrasco Hdez.
25.-Ecos de Villar de Ciervo	Virginia Hernández Morgado
26.-Paseo por mi tierra	
28.-Crónica de las fiestas	Ana y Bea Ferreira Carro
30.-Cuentas de las fiestas	Ayuntamiento
32.-Recortes de prensa	
39.-Nuestras canciones	M ^a Agustina Hdez. Martín
40.-Sin perder las palabras	Agustín Hdez. Hdez.
41.-Pasatiempos	José Ferreira Suárez
42.-Noticiario	
47.-Pluviometría	Carmelo Chicote Bartol
48.-Nuestra portada	José Ferreira Suárez



DIPUTACIÓN
DE
SALAMANCA

Publicación subvencionada por la

Diputación de Salamanca

Imprime: KADMOS
Compañía, 5
SALAMANCA

Depósito legal: S. 667-1989


Quizás algún día.

La prensa se hacía eco, no hace mucho tiempo, de la inauguración del nuevo puente sobre el Águeda, que abre una nueva vía de comunicación con el país vecino, bienvenido sea el puente y todos los puentes que sirvan para unir pueblos, puentes que han hecho los pueblos como el de Aldea y Valdelamula, que a punto estuvo de ser derribado, el de La Bouza y Escarigo, donde tampoco faltó polémica y de nuevo sonaron palabras de derribo, y por qué no, el de la Fuente Carrasco, bienvenidos sean todos los puentes que sirven para crear uniones entre los pueblos o países.

Nosotros seguimos pensando en otro puente sobre el Águeda para unir nuestro pueblo con San Felices, más de sesenta años llevaban los de la Fregeneda y Barca peleando por el suyo, esperemos que el nuestro no se haga de rogar tanto y otros dos pueblos de la provincia queden unidos por otro puente. ¿Lo veremos? ...

Quizás algún día.

Juan José Zato Septiembre 2000



C. FOTÓGRAFOS / CORRADO

LA IMAGEN

LA GACETA*

Puente de La Fregeneda

El ministro de Fomento, Francisco Álvarez Cascos, destacó en la inauguración en La Fregeneda del puente internacional sobre el Águeda que España y Portugal dan un paso importante e histórico para potenciar las relaciones entre ambos países. El nuevo puente es una vieja reivindicación de los vecinos de la zona de Las Arribes desde hace más de sesenta años.

SE REPUSO LA CRUZ DEL SIGLO

El Sábado Santo se había abierto la Cruz del Siglo y aunque estaba previsto volver a colocarla aquella misma tarde o en los próximos días, no se pudo hacer porque se presentaron imprevistos con los que no se contaba.

En primer lugar el hueco que tenía la cruz era muy pequeño para lo que se pretendía depositar en él, por lo que había que hacerlo más grande picando la cantería y eso llevaba su tiempo. Además, a n t e e l



deterioro que había sufrido el material encontrado, había que asegurarse de que lo que se introdujera permaneciera hermético de tal manera que se garantizase su integridad hasta el día en que volviera a abrirse.

Así que se tomó el tiempo necesario hasta que el Pleno del Ayuntamiento decidió volver a montarla en la segunda quincena del mes de Agosto. Para ello se eligió el martes, día 22.



Durante todo este tiempo que medió entre Semana Santa y el verano, numerosos puertosegurenses que no estaban incluidos en las listas que se iban a introducir enviaron sus nombres al

Ayuntamiento para que fueran añadidos a las relaciones elaboradas los días de Semana Santa, cosa que llevó a cabo puntualmente Tere, la secretaria. Hasta prácticamente la víspera no dejaron de llegar nombres.

A lo largo del mes de Julio D. José y César lograron duplicar el hueco de la base de la cruz con un taladro y brocas apropiadas; no obstante hubieron de detener el trabajo porque la piedra comenzaba a agrietarse.

Faltaba únicamente buscar el recipiente adecuado al hueco que había resultado, e introducir en él toda la documentación.

Llegó el día 22 y nuevamente la gente del pueblo se dio cita en la Cruz del Siglo para presenciar su izamiento.

Eran las siete de la tarde. Una vez presentes los componentes del Ayuntamiento, el alcalde mostró a todos los puertosegurenses allí congregados el "tesoro" que se iba a guardar en la cruz.

Este consistía en un tarro de cristal de unos 10 cms. en cuyo interior se había puesto lo siguiente:

- el Acta de la reposición, (publicada en el n° 111 de P.R.)
- el censo del pueblo
- la lista de los oriundos y familiares que voluntariamente quisieron apuntarse.
- un pin de P. S.
- un pin del tamborilero.
- y varias monedas.

El tarro se metió previamente en un tubo de PVC, para que quedara más aislado, y entre medias del tarro y el tubo de plástico se colocó doblado el número 110 de Peña Rota.

Todo esto se empotró en el hueco de la base de la cruz, se tapó con cemento y se sujetó con un artilugio para que en el momento de ponerla de pino no se desprendiera, ya que el cemento estaba todavía blando.

Una vez hecho esto se procedió a levantar la cruz. Esta vez no se había avisado a grúa alguna pues se había decidido ponerla de pie al estilo más tradicional, o sea, a mano. Y así se hizo.

Unos cuantos voluntarios bien dotados de fuerza dirigidos por D. José fueron izando poco a poco la cruz, hasta que quedó



completamente vertical. En todo momento se cuidó de que no quedara resquicio alguno por el que pudiera penetrar agua o humedad que perjudicara los escritos, como había ocurrido antes.

Es importante señalar que en la parte inferior

de la cruz, muy cerca de la base, existe una inscripción que pasa desapercibida, pero en la que, examinándola con atención, se puede leer:

**LA HIZO
J. L.**

Terminado el acto se entonó una Salve a la Virgen a la vez que el pueblo se iba despidiendo.

Aunque la ceremonia principal se había consumado, faltaba aún algo importante que hacer, que era colocar los brazos de la cruz que se habían desprendido al desmontarla. Esto no se pudo hacer el mismo día 22 porque el cemento de la base estaba reciente y había que dejarlo fraguar, por lo que hubo que posponer la colocación de los brazos hasta otro día, para lo que se fijó el viernes, día 25, a la misma hora.



Nuevamente el vecindario, pero en menor cantidad, acudió a la empresa. Previamente D. José había colocado unas burras para subir la piedra escalonadamente hasta la cúspide y colocarla bien segura sobre el fuste y, como la otra vez, unos forzudos voluntarios alzaron los brazos de la cruz hasta dejarlos perfectamente dispuestos.

Sobre el cemento que une las dos partes de la cruz quedó marcada una fecha: 25-8-2000.

José Ferreira Suárez

Continuación de la lista de los no censados

Pag.11

Domingo Montero Hernández
Carolina Iglesias Arroyo
Ignacio Pérez del Alamo
Angela Montero Iglesias
David Pérez Montero
Mirian Soto Ríos
Rhud Pérez Soto
Ana Pérez Soto
Ignacio Pérez Montero
Oscar Pérez Montero
Nicolás Montero Iglesias
Rosario Pérez Bargas
Nicolás Montero Pérez
Gonzalo Montero Pérez
Maria Luisa Manzano Iglesias
Maite Frutuoso Manzano
Serafín Fernández Arroyo
Juanita García Ferrero
Jose Luis Hernández García
Yolanda Casas
Alba Hernández Casas
Marisa Hernández García
Jose Antonio García Rioja
Javier García Hernández
Carlos Hernández García
Lola Albéniz
Maria Luisa Hernández Arroyo
(religiosa Benedictina)
Jacinta Hernández Arroyo
Bienvenido Hernández Arroyo
Concepción Gallach Marco
Inma Hernández Gallach
Ricard Salgado Tomas
Marina Salgado Hernández
Felisa Hernández Arroyo
Francisco Ramos Sánchez
Maria Belen Ramos Hernández
Maria Lourdes Ramos Hernández
Francisco Ramos Hernández
Jose Ramón López Fuentes
Vanesa López Fuentes
Javier López Fuentes
Román Carlos Francisco
Jose Román Carlos Cifuentes
Roberto Carlos Cifuentes
Juan José Carlos Suárez
Berta Carlos Suárez

Eduardo Carlos Zamora
Román Carlos Zamora
Yamreij Carlos Duflón
Axvan Carlos Duflón
Paola Rojas Carlos
Araceli Zato García
Laura Castro Zato
Maria Araceli Castro Zato
Rafael Castro Bobi
Jose Hernández Manzano
Francisca García Hernández
Felicitas Hernández García
Miguel Serra Soler
Marta Serra Soler
Isabel Hernández García
Santiago Bravo Trujillo
David Bravo Hernández
Carlos Hernández García
Isabel Torrente
Yésica Hernández Torrente
Sandra Hernández Torrente
Bonifacio Martín Martín
Antonio García Manzano
Joaquina Suárez Ferreira
María del Pilar García Suárez
Manuel Fuster Rodríguez
Manuel Fuster García
German Fuster García
Vicente Alvarez Montero
Maria Luisa Simón Manzano
Eduardo Alvarez Simón
Sylvaine Greco
Hugo Alvarez Greco
Lilia Hernández Manzano
Joaquín Carrasco González
Joaquín Carrasco Hernández
José Manuel Carrasco Hernández
Ana Maria Carrasco Hernández
Maria Vicenta Carrasco Hernández
Martín García Hernández
Carolina Rambaud Devorsine
Jose Ignacio García Rambaud
Sonia García Rambaud
Victoriano Gago Gago
Aurora Hernández Espinazo
Juan Carlos Gago Hernández
Pilar Gago Hernández
Irina Yakuseba
Carmen Chicote Pérez
Juan Manuel Jiménez Armenteros
Juan Manuel Jiménez Chicote
Javier Jiménez Chicote

P O E T A



NANA

Duerme
ángel mío,
que por la mañana
el sol despertará
cuando tus ojos abras.

Duerme
profundamente
para que el arcano
vele tus sueños
teñidos de dulce alegría.

Duerme, duerme...
¡Ay, ángel mío,
duerme tranquilo
conmigo!

Leticia García Hernández

CUANDO PASES POR MI LADO

Dices que te engaño
cuando te digo
la verdad.

si la luna
nos está viendo
que nos deje
de alumbrar,

que aunque me quede
sin voz
en mi boca tu nombre
siempre sonará.

Cuando pases
por mi lado
miramé a la cara
y no me hagas llorar,

que bastante
sufro yo
de tanto pensar.



Modesto Manzano Simón

TU CALLE

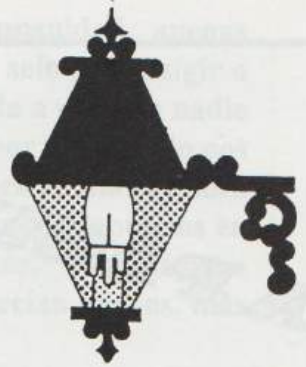
Como quieres
que te quiera
y que te tenga
cariño

si cuando voy
a tu casa
tus padres riñen
conmigo.

Desempedraré
tu calle
y la cubriré
de arena

para mirar
las pisadas
de los que rondan
tus rejas

Luz para todos



De todos es bien conocida la situación anómala por la que atraviesa el alumbrado público de nuestro pueblo. Según fuentes fidedignas dicha situación es debida a dos causas fundamentales: a su elevado costo económico y al estado caótico en el que se encuentran nuestras arcas municipales. Si realmente dichas causas son las verdaderas...no cabe duda de que tienen el peso suficiente como para tenerlas en cuenta, pero que no son motivo para que no se trate de darle otras soluciones más sensatas y razonables y no sacrificar a que medio pueblo estemos condenados, de por vida, a soportar un gasto de un fluido eléctrico nocturno al que sólo tienen derecho a disfrutar durante hora y media todos los días.

Si todos pagamos religiosamente los impuestos que nos han sido asignados, lo justo, equitativo y razonable es, de que todos gocemos y disfrutemos de unos bienes considerados de primera necesidad; a no ser que pretendamos aplicar la famosa ley del embudo y borrar de nuestro diccionario particular la palabra "democracia" de la que tanto cacareamos.

Por todo ello, rogamos a nuestras Autoridades a que se dignen darle una solución, que las hay, lo más equitativamente posible y no condenarnos a la mitad de los vecinos a sufrir y padecer unas anomalías como si realmente se tratase de un "derecho de pernada".-TEODOSIO



Normas de urbanidad

Aquellas frases pesadas y un poco cursis como : “-Ven, Pepito, saluda a esta señora que es tu tía” cada vez las encuentro más razonables y necesarias, sin duda es propio de la edad, hay situaciones que cobran pleno sentido cuando vamos entrando en años.

En buena lógica cabe pensar que las cosas que le digamos a nuestros hijos pequeños o adolescentes y que aparentemente les van a traer al paio no van a caer en saco roto y en su día harán su efecto .

Alguna vez habréis oído esta retahíla:

Hasta los diez años: Mi padre es un héroe que lo puede todo.

De los diez a los catorce: Mi padre algunas veces se equivoca.

De los quince a los veinticinco: Mi padre no tiene ni puñetera idea de nada.

De los veinticinco a los treinta y cinco: En algunas cosas mi padre tiene razón.

De los treinta y cinco a los cincuenta: ¡ Cuánta razón tenía mi padre..!

De los cincuenta en adelante: Mi padre era un sabio.

No predicamos, pues, en el desierto y es nuestra responsabilidad decirle a nuestros hijos ciertas cosas que si no se las decimos nosotros puede que nunca las oigan.

Si nuestro hijo tiene dieciséis años deambula por la calle y los pasillos del Instituto, arrastrando unos pantalones con muchos bolsillos que en cualquier momento parece que van a caerse y dejar su trasero al aire, siempre lleva los cascos

puestos y por la cara que lleva nos hace pensar que odia a la humanidad, apenas dirige la palabra a nadie, cuando lo hace es de muy malhumor y solo para exigir o recriminar algo. En el Instituto y en el bloque donde vive no saluda a nadie, a nadie cede el paso en las puertas, nunca da las gracias ni pide disculpas por nada... No nos alarmemos, esto es así, también muchos padres actuales fuimos en su día rebeldes y rupturistas en un sistema cargado de rígidos convencionalismos y adoptamos en ese momento formas de vestir y maneras de relacionarnos, con las que manifestábamos nuestra identidad con unos valores que nos parecían nuevos, más espontáneos o más sinceros.

A pesar de esto sería muy tranquilizador que el chico no llegara a la madurez sin haber oído que saludar a una persona supone, más que la fórmula convencional de buenos modales, el ofrecimiento de buena disposición hacia ella, la expresión de un deseo de agradar, de interesarse por el otro. Que dar las gracias, pedir disculpas, ceder el paso, etc. conllevan además de la frase hecha una carga de sentimientos que facilitan la relación, hacen más agradable la cotidianidad y, en resumen, nos aproximan hacia la utópica felicidad colectiva.

De esto pueden darnos lecciones las generaciones precedentes, bien porque su experiencia vital les ha llevado al convencimiento de lo que decimos o bien porque en su infancia existía una asignatura que con el nombre de "Normas de Urbanidad" recogía unas pautas de comportamiento para diferentes situaciones de convivencia.

¿Es necesaria la reimplantación de esta disciplina en el currículum académico? Algunos colegios ya lo han hecho, otros se lo cuestionan.

Actualmente nos encontramos con jóvenes vecinos que no practican el saludo, aulas de adolescentes y jóvenes en las que entra el maestro o profesor saludando y no solo no recibe contestación de nadie, sino que nadie se da por aludido de su llegada o de que comienza la clase.

¿Es conveniente que esto sea así ?

¿Es necesaria la rigidez de una norma como la existente en la escuela de mi infancia en la que cuando entraba alguien era obligado dar un salto automático y puestos en pie saludar: "¡ buenos días tenga usted!", permaneciendo en pie hasta que la persona que había entrado o el propio maestro nos daba permiso para volver a sentarnos?. No habría que llegar a tanto, pero ¡cuidado!, los extremos se tocan.

Sin lugar a dudas sería más efectivo, natural y espontáneo que estas normas elementales de relación social fueran introducidas en las familias con frases como la que inicia este escrito u otras muchas que algunos padres que viven de cerca el crecimiento de sus hijos van inculcando desde bien pequeños: -"¿Cómo se dice?" (Cuando le regalan algo). -"Pídele perdón" (Cuando ha hecho algo inconveniente), etc.

Agustín Hernández Hdez.



Certamen Literario

PUERTO SEGURO 2000

Reunido el jurado, se determinó premiar las siguientes obras participantes:

CUENTO

MODALIDAD A:

1° PREMIO : Isidro Aparicio Calvo
Título. *La paloma de Pedro*

MODALIDAD C :

1° PREMIO: José Manuel Carrasco Hernández
Título: *Recuerdo actualizado*

Es fundamental la participación para que este certamen siga adelante. Así que alentamos a la gente a que dé rienda suelta a la imaginación para lograr así una mayor calidad y diversidad de obras.

El jurado estuvo compuesto por Emilio Calvo, Marisa Hernández, Teodosio López , Eva M^a García y Ana Plaza.

¡ ÁNIMO Y FELICIDADES A LOS GANADORES DE ESTE AÑO !

Ana Plaza Garrido



Parque Natural de las Arribes

En este pasado verano, un día fue a casa Angel, recogiendo firmas contra la aprobación del Plan de Ordenación de Recursos Naturales (PORN) fijado para el futuro Parque de las Arribes del Duero y del Águeda. No conocíamos el proyecto y no firmamos.

Pedimos la documentación en el Ayuntamiento (es un documento público) lo leímos y analizamos e incluso elaboramos un extracto. Hay en ese proyecto, efectivamente, cosas que no quedan claras y la verdad es que se encuentra poca información no mediatizada ni por los que están a favor ni por los que están en contra.

Miramos el mapa que le habían hecho llegar al Ayuntamiento (deberían haber mandado más y más concretos) y lo comparamos con los mapas de Puerto Seguro que nosotros poseemos. Llegamos a unas conclusiones, pero antes de pasar a ellas conviene aclarar algunas de las denominaciones que se dan en el proyecto:

Cada término municipal que esté integrado en el Parque Natural se clasificará por zonas:

- 1.- Zonas urbanas: limitaciones en el tipo de construcciones que no rompan demasiado con la arquitectura tradicional del municipio.
- 2.- Zonas de uso general (ZUG): son las zonas próximas a los núcleos de población. Se pretende evitar la extensión de urbanizaciones lejos del casco urbano.
- 3.- Zonas de uso compatible (ZUC): limitaciones a las construcciones, actividades extractivas e instalación de vertederos. Se dividen a su vez en:
 - Zonas de uso compatible agropecuario y
 - Zonas de uso compatible medio natural.

En cada una de ellas predomina la protección hacia uno de los usos.

- 4.- Zonas de uso limitado (ZUL): son las zonas de alto valor ecológico por la vegetación o la fauna que poseen. En estas zonas las limitaciones son más severas.

Después de leer la normativa y todas las opiniones a favor y en contra expresadas en los medios informativos llegamos a las siguientes conclusiones:

- a) Las zonas de uso limitado (las que mayores restricciones tienen) en Puerto Seguro se localizan en las riberas del Águeda, zonas escarpadas de fuerte pendiente donde son poco factibles la construcción de naves de 200 metros cuadrados o más o la construcción de nuevos caminos.
- b) Las mayores restricciones en estas zonas se dirigen a la caza, la pesca, la instalación de vertederos, las nuevas instalaciones de tendidos eléctricos o de telefonía y el paso indiscriminado de vehículos de motor.
- c) La mayor parte de las restricciones existentes en las demás zonas no son categóricas, pues pueden ser valoradas por la Administración del Espacio Natural para permitir las en casos justificados o excepcionales. No hemos encontrado en ningún sitio quien formaría parte de esa "Administración del Espacio Natural".
- d) Creemos que hay aspectos muy positivos como la prohibición terminante de instalación de vertederos de residuos nucleares.
- e) Se constata una falta de información objetiva a la población y pensamos que se debería haber hecho reuniones con las poblaciones afectadas para que expresaran sus dudas e inquietudes.
- f) El establecimiento en la zona de las Arribes del Duero y del Águeda de un parque natural creemos que reportará a Puerto Seguro más beneficios que perjuicios y abre la posibilidad de obtener nuevos recursos para nuestro pueblo: infraestructuras, turismo, subvenciones, ...

Angel nos dejó bien claro que no estaban contra el Parque Natural, sino contra el Plan (PORN) y contra la distribución en la composición de la "Administración del Espacio Natural", que es quien tiene la facultad decisoria.

Valoramos más las características ecológicas de la zona que el ejercicio de la caza, la pesca o la ganadería intensiva, por tanto, y con respeto a todas las opiniones, nos mostramos a favor del "Parque Natural de las Arribes" y de la inclusión de Puerto Seguro en dicho parque.

M^o Agustina y Javier

Unos crían la fama y otros "eskardan" la lana

"El final del verano llegó y tu partirás...". El verano ha terminado para Puerto Seguro pero qué verano queridos paisanos. Podríamos decir (y lo decimos) que ha sido el mejor verano de mi vida, si tuviéramos que ponerle un nombre a este verano sería ESTUPENDO (tranquiillo Alex, E-tupendo es el nombre del loro). El verano terminó y pese a quien pese se terminó y por muchos CODAZOS que demos esto ya no tiene más vuelta de hoja y por eso cuando llegó el fatídico día "NOS PIRAMOS" cada uno para su casa y Fernando (el novio de Nieves) para la de todos.

Lo bueno de los veranos es que conoces a las personas de otros pueblos; tú piensas que después de tantos años veraneando en una zona tan pequeña no puede haber gente nueva pero no es así, yo puedo decir que este año he conocido más gente de Villar de Ciervo que nunca, además buena gente. Además hay casualidades que sólo pasan por aquellos lugares. Voy a poner varios ejemplos con los que más de uno se va a sentir reflejado: te encuentras a una persona en las fiestas de un pueblo que te suena de haberla visto en tu ciudad de origen pero no tienes el descaro de decirle "tu cara me suena ¿de dónde eres?", él o ella puede pensar éste/a quiere ligar conmigo; se da la casualidad que conoces a alguno de su grupo y te dice que no sólo es de tu ciudad sino que además va a la misma Facultad que tú. Otro ejemplo, vas a comprar al supermercado de Fuentes, la cajera que te esta cobrando es muy simpática y empiezas a hablar con ella, le comentas que son las fiestas de tu pueblo y que podría venirse, ella comenta que le suena el pueblo pero que no sabe si irá; la chica no fue a las fiestas pero resulta que en las fiestas de Villar te la encuentras allí, y no es que esté de paso sino es que ella es de ahí.....

Además de conocer gente también vas conociendo a los componentes de los grupos musicales que van por los pueblos, por ejemplo, el grupo DENVER, de los mejores que han pasado por los pueblos en los últimos años, además ellos ya son fijos de la zona. Pero quiero decir una cosa en favor de la cantante; en las fiestas de Aldea del Obispo la vimos muy parada y la gente decía "qué chica más sosa con lo mona que es" pues hay que romper una lanza en su favor, la pobre chica tenía tortícolis y no se podía mover, eso es tener CLASE ¿verdad Alex?. Tampoco nos podemos olvidar de Diego el guitarrista, que volvió locas a todas las chicas que en aquella plaza se encontraban. Desde aquí propongo al señor alcalde que el próximo año intente contratar ese grupo porque es ESTUPENDO.

La verdad es que nunca llegamos a casa de noche porque como la carretera es algo peligrosa preferimos esperar a que el sol este saliendo para volver más seguros y que ninguna vaca se cruce y tengamos algún percance; es por eso la gente de Puerto Seguro es siempre la gente que cierra todos los bares y discotecas de la zona, los camareros / as ya nos conocen: somos el alma de todas las fiestas, cuando llega Puerto empieza la fiesta. Espero que la gente no haya pensado que nos quedábamos por ahí haciendo Dios sabe qué. Pero antes de llegar al pueblo hay que parar en la Pastelería de Villar de Ciervo donde hacen las mejores pizzas, napolitanas, bollos, melones, etc... (¿verdad Juanma?, aún no te hemos perdonado, pagarás por aquel acto de egoísmo ... je je). La madre de Jordi (o "YU" para otros) nos ha cuidado como si de una madre se tratara. Desde aquí le doy las gracias de parte de toda esa gente que ha alimentado de Puerto Seguro. También quiero agradecer a Yeyo, el del molinero, por todas esas copas que nos sirvió y todos esos premios que nos dió por ser buenos clientes.

Este año SI hubo fiestas y al pueblo se acercaron mucha gente de otros pueblos; hubo un buen ambiente de fiesta en el pueblo el día de la orquesta que aunque terminó temprano la fiesta duró hasta que el sol estaba en su máximo apogeo.

En la Peña Rumores (sí, la del Carrascal) se sirvieron, copas, risas, buena música y un jamón...¿un jamón?. Si varios mozos del pueblo se presentaron con un jamón entero y Javichi estuvo durante una hora y media cortando jamón para deleite de los allí congregados. Quiero agradecer a estos jóvenes y a muchos otros, que no bajaron, pero que también estaban detrás de esta curiosa donación. Muchas gracias pero sobre todo a Javichi que se dio una paliza cortándolo.

Todos los veranos tienen sus canciones que están de moda y después son recordadas con cierta nostalgia pero este año no va suceder esto porque va a salir un CD con todas las canciones, será producido por la discográfica "Tina & Celes". En este CD habrá canciones de muchos grupos: los Petersellers, Hombres G, Estopa, U2...Y canciones que más han sonado en todo el verano: "El del medio de los Chichos", "Booooooombaa", "Con mi bota de vino....",....

Pues si hay muchas canciones imagínense cuantas frases han quedado en nuestra memoria que nos recuerdan situaciones que nos van a devolver al pasado; pero tengo que pedir perdón a aquellas que personas que no han vivido este verano con ciertas personas porque la verdad no van a entender nada pero si resulta que tienen un hijo o una hija que sí las ha vivido, le pueden preguntar. Si él/ella quiere contárselo sería ESTUPENDO pero TRAAANQUILO sino quieren contárselo:

Las que hagan necesarias; Eso es...espiación a la intimidad; Genuino o ..el trasto o..el cacharro (y su agujero); "si no fuera por estos ratos..."; Los GEOS atacan de nuevo (por la puerta principal, qué clase que tenemos); Este verano ha nevado en la peña y en la era (que cosas tiene el clima hispano-portugués); Qué éxito tuvo la RUMORADA (la gente no durmió muy bien pensando que ciertas personas iban a despertarlas, eso era lo que realmente queríamos, por tanto, prueba superada); Besos de mariposa (Butterfly kiss); Dale un pico en el pico del loro; "Si jugando al frontón va baja que abra la boca" (¿un partidito Marta?); "Por favor, Batallines-cola"; Pon un legionario en tu vida; "Ehhhhh, la vaca está fumá..."; Una tranka, dos trankas....yo no; Kari ¿has adelgazado?; Alex dos preguntas ¿qué no tiene ojos? y ¿quien nos va a besar los pies?; "Todo lo que entra, sale" (Sr. Alcalde en el momento de la Cruz del Siglo); Sordotones para Vero, la ezerzista de Nieves y un Marichaval (si puede ser portugués) para "L"; "Aquí hay más moscas que donde las hacen"; "Tengo pila mieü y pila fame"; "Necesito un café ¿dónde estás y dónde quedamos?"


Ahora toca la despedida y cierre de este largo verano. Quisiera dar las gracias a esas personas que nos han ayudado a hacer de este verano lo mejor de nuestras vidas. Las primeras van a ser las dos personas con las que más me he reído este verano: la madre de Nieves y su abuela, una parada después de cenar en su cocina donde nos reíamos de todo y de todos, sobre todo de Noe (y su hombre de negro, ja ja ja); saludos al ratón Taltasio, la cucaracha Antonia, al loro E-tupendo, a la perrita Trankiila, a la liebre Segur, al micrófono Estopa y a la muñeca Jeropa. También nos acordamos de Carlos (el Cordobés) que estaba trabajando mientras nosotros estábamos de juerga. A ver cuando vuelves que tenemos ganas de conocer a esa pedazo de chorva que debes tener. Angela, muchas gracias por el servicio de carnicera (por cierto, nos quedó de muerte). Hubo gente nueva que volverán si ellas quieren: Sandra, Noelia y Maripi. También quiero saludar a todos los "osietes" del pueblo, sobre todo, a los de Kariiiiiii. Quisiera mandar un mensaje a una navegante "en el futuro ya no habrá despedidas y no habrá que decir adiós sino hasta luego...."

La verdad es que me ha quedado un artículo muy pero que muy mono.....

Santiago Hermosel Espinazo
F.R.A.C. - MADRID

AQUELLAS FOTOS DE ENTONCES

Javier Peral



Hace tiempo recibimos esta foto de Luisa Calvo, que hemos ido retrasando en un intento de identificar a todas las personas que en ella aparecen. Para una mejor localización las hemos numerado (dibujo bajo la foto), los números que no aparecen no han sido reconocidos pero agradeceríamos que si alguien identifica a algunas de esas personas, o se identifica a sí misma, nos lo haga saber y si completáramos todos los nombres volveríamos a publicarla. La foto se tomó hacia 1941.

2 Joaquina Suárez Ferreira, 3 Aurora Viera, 4 Julia Suárez Viera, 5 hija de un cabo de la Guardia Civil, 6 Esther Hernández Espinazo, 7 Carmen García Egido, 8 Anuncia Martín Rodríguez, 9 Dolores Martín Rodríguez, 10 Felicitas Manzano Simón, 11 Florentina Hernández Rivero, 12 Eusebio Hernández Hernández, 13 Antonio Manchado Egido, 14 Valentín, 16 Vidal Rodríguez Calvo, 20 Felisa Suárez Viera, 21 Jacinta Hernández Manzano, 22 M^{ra} Luisa Martín Bartol, 23 Agustina Bartol Montero, 24 Elena Rodríguez Espinazo, 25 Marcelina Martín Bartol, 27 Antonio Martín, 31 Modesto Hernández Hernández, 32 Nemesio Hernández Hernández, 33 Concha Manzano, 35 Josefina Simón, 36 Iluminada Egido Hernández, 37 Amparo García Arroyo, 38 Julia Manchado Egido, 40 Florentina Hernández Hernández, 41 Coro López Martín, 42 Vicenta López, 43 D. Andrés, 44 Belia Pérez Maldonado, 45 Melchor López Martín, 47 Perfecto Hernández Arroyo, 48 Nemesio Robles, 49 Florencio Rodríguez Espinazo, 51 Angela Hernández, 52 Francisca Robles, 53 Aurora Hernández Espinazo, 54 Luisa Calvo, 55 Felicidad Hernández Manzano, 56 Valeriana (hija de un guardia), 57 Nemesia Hernández Espinazo, 58 Vicenta Hernández, 59 Eloisa Hernández, 60 Paca Espinazo Suárez, 61 Teresa Sierra, 62 Eloína Manzano Simón, 63 Agustín Espinazo y 64 (hijo de un guardia).



Foto de 1944 de José Ferreira y su hermana Pilar ante el portal llo de la iglesia de Puerto Seguro.



Foto que nos ha hecho llegar Aniceto de su madre, María Hernández, y que había dedicado a sus padrinos y a su prima.



Foto de la Primera Comuni3n de las ni1as Maruja Calvo, Dolores Robles, Josefina S1nchez, Pepita Recio y M^a Agustina Hern1ndez y de los ni1os Paco S1nchez Mart3n, Jes3s Calvo, Juan Jos3 Zato, Agust3n Hern1ndez Hern1ndez y Mario Barahona, que aparecen acompa1ados por el parroco D. Jos3 Vicente. La foto est1 tomada el 17 de mayo de 1959.



Las enseñanzas de Don Octavio.



Los codiciosos

Camino de un lugar
tres compañeros
halláronse una bolsa llena de oro;

más temiendo encontrar al desgraciado
que la bolsa perdió,
no se atrevieron su camino a seguir
y en un apartado carrascal
se detuvieron,
forjáronse mil planes lisonjeros
y entre los tres se repartió el tesoro.

Acordaron entre los tres
que necesitaban comida
y uno se dispuso para ir al pueblo a buscarla.

Mientras tanto los otros dos acordaron
que cuando viniese el compañero
matarlo y quedarse con la parte de su tesoro
y así lo hicieron.

Más el otro en el camino
pensó en envenenar la comida
y así matar a sus compañeros,
para quedarse con la parte del tesoro.

Y así hicieron;
pero el resultado fue:
que a uno mataron
y los otros dos murieron envenenados.

Higinio Suárez



La Trilla. Muy cerca de nuestro pueblo.

La Asociación Cultural OGNEDABA (Abadengo al revés) de Bogajo, animada por un grupo de personas que no quieren olvidar su pasado intenta cada año recuperar alguna fiesta que ya no se celebre o algún trabajo de los que se van olvidando con el paso del tiempo, para que lo conozcan los mas pequeños y lo recuerden los que lo tuvieron que vivir.

Este año se habían propuesto trillar como en los viejos tiempos y con unas alpacas y cuatro haces montaron una parva, donde engancharon una pareja de burros y otra de mulos, lo ideal había sido una de vacas, pero dicen los del lugar que fueron incapaces de encontrar ese tipo de ganado para estas labores.

Allí nos acercamos, sobre todo por curiosidad, y recuerdos, que parecían olvidados saltaron a nuestra mente, tornar, apañar la parva, limpiar, meter la paja, briendos, palas, rolleros, trillos, yugos, carros, tornaderas etc. etc., cuantas palabras que llevábamos años sin oír, salían de nuestros labios como si estuviéramos viviendo el momento, de nuevo vivíamos una jornada de trilla, aunque fuera un poco en broma, a los chiquillos que no lo habían visto nunca les costaba asimilarlo, mientras a los mayores nos llenaba la emoción de los recuerdos.

La era había sido adornada con carros y útiles de aquellos trabajos, yugos, tableros labrados, trillos, alpacas simulando los rolleros y para que la gente no se cansara, el grupo de baile del pueblo, alrededor de la parva recordaba los bailes de la era, animados por la gaita y el tamboril, para que no faltara nada a media tarde también se repartió el típico gazpacho de pan como el de nuestro pueblo,

Por falta de tiempo tuvimos que marchar antes que terminara la fiesta y mientras hacíamos el camino de vuelta a casa el tema de conversación fue la trilla, una fiesta el día 6 de Agosto, muy cerca de nuestro pueblo

Juan José Zato
Agosto 2000



CERTAMEN

Recuerdo Actualizado

Al principio de los años 60 cuando estudiaba el bachillerato en el Instituto Milá y Fontanals, por las tardes, a la salida de las clases, iba con mi compañero Francisco al encuentro de su madre para que le diera la merienda para luego seguir juntos a estudiar a la biblioteca de la calle Egipcias.

Íbamos los dos juntos por esa línea casi recta que unía los tres lugares, instituto, recogida de la merienda y biblioteca.

Transitábamos por calles sucias, oscuras, grises, malolientes, con ruidos muy diversos, tanto humanos como gritos de reprimendas o canciones de Antonio Molina o Rafael Farina o mecánicos, medio ensordecedores, de máquinas con más necesidad de trabajar que posibilidades.

Estábamos en medio del Barrio Chino de Barcelona, casi nada, en los bajos fondos de una gran ciudad, lugar importante por ser conocido por un gran número de emigrantes llegados de toda la geografía española, que acudían allí en busca de desahogo, almacén de personas con pocas posibilidades económicas por la baratura de los alquileres, escenarios de películas que reflejaban el mal vivir de las personas. Caminábamos lentamente algunas veces, otras volábamos, todo dependía de las ansias de llegar a la biblioteca o de comer juntos la merienda, más lo último que lo primero.

Era una época de hambre, de mucha hambre pero en casa nunca nos faltó a los cuatro hermanos el trozo de pan en la merienda. Yo sabía lo que llevaba y algunos días tenía preparado muy gran manjar que no era otra cosa que pan con tomate (restregado, al estilo catalán) aderezado con aceite y sal y un par de tabletas de chocolate. Era mi merienda preferida, más cocida que curada dentro de la cartera de plástico, más chicle que crujiente, envuelta en papel rugoso que después de más de un uso acababa en el agujero de una cloaca después

LITERARIO

de haberle dado unas desacertadas patadas. En contraste, el tenía una merienda fresca, recién preparada.

Llegábamos a la calle Robadors, la esencia de la prostitución puesta a los niveles más bajos y entrábamos en el bar "La Pilarica" donde unas cuantas, a saber, señoritas o señoras (hubo durante un tiempo una embarazada que clasifiqué como tal), estaban siempre esperando a alguien que sólo ellas sabían que vendría. Seguramente no serían conocidos pero de llegar, llegarían. Sus muchos días, de largos tiempos perdidos, uno tras otro, así se lo confirmaban.

La madre de mi compañero, Inés, vestía como las demás, falda y blusa ajustadas, como metidas con calzador y medias de rejilla que en ocasiones había algún calado más grande que otro. Siempre estaba cuando llegábamos y siempre, a esa hora, esperaba a su hijo. Se le notaba en la cara, la alegría se la iluminaba. Se besaban, a mí me decía hola cariñoso y cuatro palabras más como para que viese que me tenía en cuenta, y le daba un bocadillo sin envolver, de tamaño justito, que previamente el camarero había puesto en un plato.

El lugar de encuentro no era precisamente muy cálido pues el mobiliario estaba desvencijado, con pintura desconchada en las partes metálicas, las paredes rayadas y rascadas por sillas arrimadas a la pared, las mesas de mármol descantonadas. Había una vitrina reservada a la comida fresca que se adornaba siempre con medias cabezas de cordero, ojos incluidos, que miraban con cara de solicitar piedad. Se hacían acompañar de algún trozo de lomo, pollo o pescado, con todas las moscas que hábilmente se habían colado a tomar el fresco. No faltaba el perejil y algún que otro tomate rojo que ponía el contrapunto a los colores apagados por el maceramiento de los alimentos allí colocados.

Para nosotros dos, la entrada, permanencia y salida del bar era una cosa normal, supongo que para él más que para mí, ya que esa era su vida, su barrio, sus vecinos, sus sombras. No había ningún

planteamiento ni prejuicio que a buen seguro para otros, los que nos pudieran ver, podría existir.

Yo estaba cómodo, quizás no entendía o no interpretaba la situación de la misma forma que ahora lo haría. Veía movimientos de mujeres, de hombres. Si nos retrasábamos porque yo había tenido entrenamiento de balonmano, coincidíamos con el horario de cierre de fábricas o con la hora de dejar de trabajar en las obras de construcción. Entonces el movimiento era mayor, proporcionalmente había más hombres que mujeres.

Me daba cuenta como ellos miraban los interiores de los bares, como esperaban a que alguna mujer saliera, hablaban y en ocasiones hasta dialogaban, donde podía entrar el regateo gritado y el estraperleo del cuerpo y del dinero. Algunos salían calle abajo hacía unas entradas de escalera cuyas puertas rajadas habían sido pintadas por última vez antes de que pasaran varias guerras. En la mayoría de ocasiones subían a los pisos, en otras se volvían para discutir y se deshacía la momentánea pareja de hecho y sin haber empezado a hacer.

Veía también cómo algunas mujeres daban el dinero que llevaban guardado en el sujetador o faja, a saber, a hombres que por allí merodeaban. Estaban siempre entre el bar y las habitaciones desvencijadas y malolientes, lugares que servían de oficina, donde desarrollaban su oficio, no siempre grato, en el menor espacio de tiempo posible. Aplicaban un principio capitalista que dice: mismo precio en menos minutos, mayor ingreso.

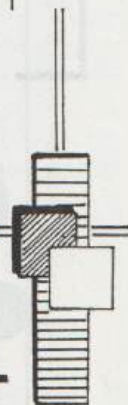
Con el tiempo y a través del intercambio de conocimientos y saberes que hacíamos en el instituto supe, supimos, que estos hombres no eran precisamente recaudadores de impuestos sino más bien personajes que vivían de los acuestes y levantes, de las enfermedades y ascos que tenían que pasar "sus mujeres", que les llamaban protegidas, para los que trabajaban. Supe que esos eran los chulos, chulos de putas para ser más exactos.

Había mirones; unos, por voyerismo buscando satisfacción sexual gratuita a través del sentido de la vista; otros, con función controladora y recaudadora; y los menos, con la curiosidad de intentar ver lo desconocido, de descubrir lo inexplicado (no lo inexplicable), de obtener una información para poder intercambiar por otra que, a buen seguro, al día siguiente algún compañero de instituto pondría a disposición en el corrillo del patio.

En ocasiones me sentía centro de atención cuando alguien comentaba que me habían visto entrar, junto con mi compañero, en "La Pilarica" en busca de una merienda y un beso. Pensaban que podría explicar interioridades de esas vidas cenicientas y nunca más lejos de la realidad porque mis 12 ó 13 años, situados en los años 60 no era para tirar cohetes ni montar verbenas. Aprendía más escuchando que explicando aunque con el tiempo y paciencia uno iba encajando la multitud de piezas del rompecabezas (ahora llamado puzzle) que tenía a mi disposición.

Pero yo, en aquellos momentos, no me planteaba si la madre de mi compañero también tenía un vividor ni si ejercía ese trabajo por haber quedado viuda, o ser una soltera embarazada desengañada o por el contrario, una emigrante desarraigada de su familia y de la tierra que le vio nacer. Quizás lo único importante para ella es que encontró a través de esa profesión una forma de vida que le permitía sacar adelante a su hijo.

Siempre, cuando estás en esa época, haces promesas y juramentos de que nunca nos separaremos, que siempre seguiremos unidos contándonos nuestras vicisitudes, pero también, como casi siempre, ocurre lo contrario. Ahora me hubiese gustado volver a tener contacto con él para conocer más a esa persona que cuando tenía 12 o 13 años acompañaba cada tarde a buscar su merienda para después ir a estudiar. Seguro que en estos momentos los reviviría de otra manera, con el prisma de la experiencia, pero lamentablemente no va a poder



ser ya que un compañero de trabajo que iba con nosotros a clase, hace pocos días, me enseñó un recorte de prensa que decía: "A las 4,45 horas de la madrugada de ayer se produjo un tiroteo, tras una larga persecución por las calles del centro de la ciudad, entre dos patrullas de la policía y cuatro presuntos delincuentes que ocupaban un coche robado. Como resultado del mismo, falleció cuando era trasladado a un centro sanitario próximo, Francisco C.M. de 49 años de edad, domiciliado en Barcelona..."


Yo no me acordaba de sus apellidos pero sí de su nombre, pero él sí. Me dio detalles como que era hijo único de una valenciana que hacía un tiempo también había fallecido, que vivía en.... Él tenía información actualizada, era de su barrio, de su gente.

Ahora se podrán hacer muchas especulaciones, se dirán muchas cosas, algunas ciertas y otras inventadas, pero la realidad es que cuando Francisco estaba en la pubertad era un buen estudiante, mejor que yo, con un carácter aplacado, insuperable, aguantando los crueles epítetos de "hijo de puta" y similares, y además puedo asegurar que merendaba con buen apetito lo que cada tarde le ofrecía su madre.

José Mel.Carrasco Hernández

1er. Premio Certamen Literario 2000

Modalidad -C-



ECOS DE VILLAR DE CIERVO

Hoy voy a hablar de mi pueblo y nunca mejor dicho. Cuando salimos fuera para mejorar nuestra situación económica, al llegar el verano siempre veníamos 15 días de vacaciones, cogíamos las maletas y... al tren de madera y carbonilla y al pueblo con los abuelos; no quería que se rompiera ese lazo.

Tampoco podías ir a otro sitio. España no se podía dar el lote que nos damos hoy: con puentes, fines de semana, etc, etc.

Mi pueblo no es lo que fue; el casco antiguo sigue teniendo solera; la Iglesia, la plaza, la casa Parroquial, el Ayuntamiento, las casas que lo circundan..., dan la impresión de su nivel económico.

Fue un pueblo de gente laboriosa; no hay ni castillos ni escudos nobiliarios, no teníamos más que gente trabajadora. Había tejedores, albartero (el que hacía colleras, albardas y todos esos enseres para nuestros borricos y demás). Había herreros, carpinteros, sastres, modistas, barberos, silleros, carniceros, tejar y tejedores, panaderos, pasteleros, bares, un pequeño hostel o posada, Guardia Civil y farmacia.

Era muy completo en servicios. Hoy sigue siendo uno de los pueblos con bastantes servicios en comparación con los pueblos de los alrededores. La Iglesia es el mejor reflejo de la prosperidad de un pueblo, en ella generaciones dejan su grano de arena, y los que administran esos granos de arena, si lo hacen bien, no dejarán que esas obras se destruyan. Hoy, nuestras Autoridades dejan su huella marcada en el pueblo con obras que, si no las destrozan las generaciones venideras, son magníficas.

Lo último son los jardines de la Iglesia. Este San Agustín se han estrenado las puertas de la Iglesia. La puerta de la media naranja o principal y la de la entrada corriente, son preciosas. Parece ser que nuestro Sacerdote administra nuestros granos de arena con eficacia y economía dignas de elogio.

También nuestras Autoridades civiles merecen nuestra felicitación. ¡Qué jardines, qué césped, qué setos! queda un conjunto precioso. Que todos disfrutemos en paz y armonía estos bienes terrenales que Dios nos da.

Virginia Hernández Morgado
Villar de Ciervo, Septiembre-2000

Paseos por nuestra tierra

En el número 90 de **Peña Rota**, allá por el año 1996, nos hacíamos eco de la guía "**Paseos por las Arribes del Duero**" en la cual había rutas que tenían relación con nuestro pueblo.

Editorial Amaru de Salamanca, que ha lanzado varias guías de la provincia, de nuevo se acerca por nuestro pueblo y en la guía de "**Ciudad Rodrigo y su comarca**" hay tres rutas que mencionan nuestra tierra. Leer dichas rutas fue lo primero que hice al ver el librito, y como pasa siempre, hay cosas que aunque no coinciden del todo, se pueden justificar por la información recibida por el autor, pero lo que no me ha gustado nada es encontrarme varias veces con "**los**" Arribes, y así se lo hice saber a los titulares de la Editorial, que han aceptado la protesta, más cuando tienen publicada ellos mismos la guía de "**Las Arribes del Duero**".

Ahí mando algunas de las rutas por si alguien quiere seguirlas, especialmente los que siempre se han sentido un poco cortados a la hora de hacer alguna marcha.

Juan José Zato Agosto 2000

Nota de la redacción: Peña Rota irá publicando las tres rutas que de una forma u otra mencionan nuestro pueblo, y que son: Ruta de las Fortificaciones, Río Agueda y La Alquería de Campo Redondo. Aldea del Obispo.

Ciudad Rodrigo y su comarca

La Alquería de Camporredondo. Aldea del Obispo

LA ALQUERÍA DE CAMPORREDONDO.
ALDEA DEL OBISPO



De una a cinco horas según el recorrido



Personas con ganas de caminar y amantes de la naturaleza



En el recorrido largo es aconsejable llevar comida, agua y botas

*SIT. a orillas del R. Turones que pasa por el E:
confina al N con Barba de Puerco*

P. MADRIZ

A poco más de siete kilómetros de Aldea del Obispo, en la carretera que une esta localidad con La Bouza, sale a la derecha un camino que une la carretera con Villar de Ciervo. A la izquierda del cruce se encuentran las ruinas de la alquería de Camporredondo y al otro lado de la carretera la dehesa del mismo nombre que conserva las ruinas de algún edificio religioso conocido por los lugareños como "La Sacristía", para ir hasta este lugar es necesario saltar varias paredes y tener cuidado con el ganado que anda por allí.

Nosotros tomaremos el camino que sale junto a la alquería y en unos cuarenta minutos llegaremos, tras recorrer una bella zona de dehesa y descender por un camino muy empinado en ocasiones, hasta Puente Quebrada, una viejo viaducto de piedra bien trabajada, con tres arcos, el central de mayores dimensiones que los laterales, que tiene todas las trazas de tratarse de un puente medieval, el cual permite librar el arroyo conocido por el curioso nombre de Rivera de Dos Casas. Este camino ha sido utilizado por los peregrinos portugueses que se dirigían a Santiago de Compostela, para ello atravesaban el río Turones en la proximidades de La Sacristía y después remontaban el valle hasta

el lugar donde se encontraba Alquería de Camporredondo el camino continuaba hasta Villar de Ciervo para, desde allí, buscar los hospitales de Ciudad Rodrigo y continuar hacia Salamanca donde tomaban la Vía de la Plata. Desde el puente, si



Los molinos de Rivera de Dos Casas



Puente Quebrada

miramos hacia el lado contrario de la corriente, veremos la ruina de un molino, y si miramos a favor de la corriente contemplaremos un bosque de galería.

Podemos continuar nuestro camino otros cuatro kilómetros más para llegar hasta Villar de Ciervo o regresar hasta la carretera de La Bouza. En el primer caso es aconsejable caminar en la primavera o el otoño, así nos libramos de un buen sofoco, puesto que los dos primeros kilómetros son de una acentuada subida. En el caso de regresar hasta las ruinas de la alquería podremos acercarnos hasta La Bouza para contemplar desde las proximidades del pueblo "La Horca".

"La Horca" es una curiosa formación geológica que se ha generado gracias a la intensa erosión de las aguas de las corrientes fluviales del río Turones, la Rivera de Dos Casas y el río Águeda. Los notables efectos erosivos de los ríos y arroyos son una de las características esenciales de esta comarca en la que una planicie se hunde repentinamente y obliga a los ríos a hacer un gran trabajo erosivo que se manifiesta en ejemplos como "La Horca" o los Arribes del Águeda.

CRONICA DE LAS FIESTAS

Un año más, con mucha alegría, nuestro entrañable pueblo ha celebrado las primeras fiestas del milenio los días 14, 15, 16 y 17 de agosto, en las cuáles los niños han sido los principales protagonistas.

Todas ellas fueron organizadas, conjuntamente por las concejales de festejos Angela y Agustina y por un grupo muy numeroso de jóvenes que con su esfuerzo e ilusión han hecho posible que el pueblo disfrute de sus fiestas una vez más.

En la tarde del día 14, mientras se decoraba la plaza con estupendas y simpáticas banderas y se montaba el escenario, en la era se desarrollaba un CAMPEONATO DE FUTBOL en el que chicos y chicas demostraban su gran habilidad futbolística. A los ganadores se les premiaron con brillantes medallas.

Por la noche, el CONCURSO DE PLAY-BACK, presentado por Marta Bravo y Nieves Calvo, puso a prueba el arte de muchos chicos y chicas que con sus alegres y divertidas coreografías nos hicieron pasar un buen rato. Los más afortunados del concurso fueron Laura, Esther, Isidro y Carlitos que se llevaron el primer premio representando a S CLUB 7; el segundo premio fué entregado a las bailarinas Blanca, Clara, Esther, Barbara, Sara, Lucía y Sandra con una estupenda coreografía de Brithney Spears.

El día siguiente, día 15 por la tarde, todos los chicos y chicas se concentraron en la plaza para participar en la GRAN GYMKANA, llenando el pueblo de gran vitalidad compitiendo en divertidas y emocionantes pruebas, algunas de ellas muy refrescantes. Y como recompensa al equipo más rápido se entregó una gorra a cada uno de sus miembros.

Y ya por la noche, llegó el esperado CONCURSO DE DISFRACES, que llenó de fantasía y emoción la plaza de nuestro pueblo. Las presentadoras Rocío García y Elena Calvo fueron dando paso a gitanillas muy pícaras que nos querían vender cualquier cosa, duendes, duchas, unos enfermeros muy peculiares... entre otros divertidos y simpáticos participantes que nos acompañaron en el desfile.

El jurado seleccionó a tres ganadores: el primer premio fué merecido por los enfermeros, (Carlitos, Isidro, Esther y Laura), el segundo fué entregado a las gitanillas, (Lourdes, Cristina, Blanca, María, Esther, Clara, Leti, Sandra y Bárbara), y el tercero fué para una ducha humana, (Eusebio, Diana y Yolanda).

La tarde del día 16 estuvo muy animada; el alcalde junto a dos tamborileros recorrieron las calles del pueblo, llenándolas así de música y alegría; no descansaron hasta comenzar el apetitoso COMBITE que se celebró más tarde en la plaza y del que pudimos degustar sus deliciosos aperitivos. Al final del combite se realizó la entrega de los premios de literatura.

El jueves 17, último día de fiestas, se llevó a cabo en la era LA CARRERA DE ATLETISMO, una actividad en la que una vez más los participantes de nuestro pueblo demostraron sus grandes capacidades corriendo. Los ganadores fueron en la categoría de niños pequeños: Carlos; en la de niñas pequeñas: Esther; en la de niños mayores: Jaime y en la de niñas mayores: Gema, a los que se les premió con otras estupendas medallas.

En la última noche, el pueblo se llenó de gran alegría y un agradable ambiente con la actuación de la ORQUESTA "MARACAIBO" que con sus animadas canciones incitaba a bailar sin parar durante toda la noche.

Lo que realmente merece la pena en la vida es ser feliz, mantenerse alegre. Las fiestas son siempre estupendas, nos hacen reír, cantar, bailar, soñar. Debemos intentar que no dejen de celebrarse cada año, no solo por los niños y niñas del pueblo sino por los que no son tan pequeños que sin dudarlo también disfrutaran mucho. Y con la colaboración de todos podríamos hacer que cada año fuesen más especiales.

Ana y Bea Ferreira Carro

AYUNTAMIENTO DE PUERTO SEGURO (SALAMANCA)

Una vez celebrada la fiesta de Agosto 2.000, pasamos a detallar la relación de los gastos originados:

- **COMPRAS REALIZADAS PARA EL CONVITE..... 56.988 PTAS**
- **ABONO A IBERDROLA POR ENGANCHE LUZ ORQUESTA 4.434 PTAS**
- **CANTIDAD ABONADA PARA JUEGOS DE LOS NIÑOS..... 25.000 PTAS**
- **PAGO DE LA ORQUESTA..... 190.000 PTAS**
- **PAGO AL TAMBORILERO..... 18.000 PTAS.**

Asciende el total de los gastos a la cantidad de **DOSCIENTAS NOVENTA Y CUATRO MIL CUATROCIENTAS VEINTIDOS PESETAS (294.422)**.

La colaboración de los vecinos entregando sus aportaciones voluntaria ha sido muy buena, ascendiendo el total de lo recaudado a la cantidad de **DOSCIENTAS SESENTA Y SEIS MIL QUINIENTAS PESETAS (266.500)**.

Adjuntamos relación de las personas que han hecho su aportación para que estas fiestas pudieran celebrarse, dando a las mismas las gracias desde este Ayuntamiento por su colaboración, así como a todas aquellas personas que también con su trabajo desinteresado colaboraron en estas fiestas.

Aprovechamos la ocasión para dar las gracias a todos los vecinos que con su trabajo y presencia han participado en la colocación de la CRUZ DEL SIGLO. Así como a todos aquellos que de forma desinteresada han autorizado el paso de la tubería del agua por sus fincas, para que nuestro pueblo no vuelva a sufrir las restricciones que la sequía viene produciendo.

Esperamos a todos el próximo verano.

¡ GRACIAS !



AYUNTAMIENTO DE PUERTO SEGURO (SALAMANCA)

**RELACION DE VECINOS/HIJOS DEL PUEBLO QUE CON SUS APORTACIONES HAN
CONTRIBUIDO A LA CELEBRACION DE LAS FIESTAS DEL VERANO 2.000.**

Nº	NOMBRE Y APELLIDOS	CANTIDAD APORTADA
1.-	MODESTO MANZANO Y PILAR	2.000
2.-	JAVIER PERALS Y AGUSTINA HERNANDEZ	3.000
3.-	ANTONIA HERNANDEZ	1.000
4.-	JUAN JOSE RICO FRANCISCO	1.000
5.-	JOSE MANUEL HERNANDEZ RIVERO	1.000
6.-	CESAR Y CORO LOPEZ	2.000
7.-	AGUSTIN HERNANDEZ HERNANDEZ	1.000
8.-	ROSINA GUTIERREZ MARTIN	1.000
9.-	ELISA HERNANDEZ GUTIERREZ	1.000
10.-	FERNANDO HERNANDEZ GUTIERREZ	1.000
11.-	AGUSTIN Y FRANCISCA	1.000
12.-	MARIA ESPINAZO	1.000
13.-	ERNESTO MUÑOZ Y JOSEFINA GARCIA	4.000
14.-	JOSE LUIS GARCIA Y TINA	2.000
15.-	MANOLO RODRIGUEZ Y MARIA JOSE	2.000
16.-	LEONCIO HERNANDEZ ALMEIDA Y FAMILIA	4.000
17.-	ERNESTO MARTIN MUÑOZ	1.000
18.-	VICENTE HERNANDEZ RIVERO	500
19.-	JUAN CHICOTEN JUY	1.000
20.-	MARIA JOSE CHICOTE RECIO	2.000
21.-	BLANCA NIEVES RECIO BARTOL	2.000
22.-	EMILIO CALVO Y NURIA	2.000
23.-	JOAQUINA GARCIA Y VICENTA	2.000
24.-	ANGELA HERNANDEZ ESPINAZO	2.000
25.-	AGUSTIN PEÑA Y BLANCA	2.000
26.-	JOSE HOLGADO ESPINAZO	1.000
27.-	FLORENCIO RODRIGUEZ ESPINAZO	3.000
28.-	VICTORINO PEREZ Y ESTHER	2.000
29.-	ESTHER PEREZ HERNANDEZ	2.000
30.-	FRANCISCO LEDESMA RIOS	1.000
31.-	JACINTO GARCIA Y FAMILIA	5.000
32.-	TITO LORENZO Y BELIA	2.000
33.-	FANI LORENZO Y FAMILIA	2.000
34.-	HIGINIO SUAREZ Y FLORENTINA	2.000
35.-	PACO Y LAURA	3.000
36.-	JOSEPA ARROYO ARROYO	1.000
37.-	ERNESTO Y VICEN	2.000
38.-	LUIS SIMON	2.000
39.-	TASIA BARTOL	1.000
40.-	JOSE IGNACIO, MARIA LUISA Y DANIEL	8.000
41.-	ROMUALDO BARTOL Y ELEISA	2.000
42.-	ROMUALDO BARTOL Y ELEISA	2.000
43.-	JOSE AGUSTIN Y NURIA GARCIA	2.000
44.-	JOSE FERREIRA Y FAMILIA	5.000
45.-	NICOLAS HERNANDEZ Y CARMEN	2.000
46.-	NICOLAS HERNANDEZ HERNANDEZ	2.000
47.-	ANA BARTOL GUTIERREZ	1.000
48.-	DOMINGO LOPEZ Y FAMILIA	3.000
49.-	MANUEL ESPINAZO ROBLES	4.000
50.-	VICENTE HERNANDEZ ARROYO	2.000
51.-	JULIAN SUAREZ HERNANDEZ	15.000
52.-	MARIA HERNANDEZ ALFONSO	1.000
53.-	SEVE-BELEN-ROCIO Y TERESA	5.000
54.-	MIGUEL CHICOTE	1.000
55.-	FAMILIA DE JULIO CALVO Y NIEVES MONTEGUL	5.000
56.-	JAVIER EGIDO Y GELES RODRIGUEZ	5.000
57.-	HIPOLITO GARCIA	1.000
58.-	MARIA JESUS RUESTRA	1.000
59.-	NATI GARCIA	1.000
60.-	MARIA	1.000
61.-	ARSENIO MARTINEZ	1.000
62.-	JOSE HERNANDEZ	1.000
63.-	FRANCISCA GARCIA	1.000
64.-	VICENTA Y JUAN CARLOS	2.000
65.-	JOSE LUIS Y CONCHI GONZALEZ	4.000
66.-	GELI HOLGADO	1.000
67.-	EUSEBIO ZATO Y MARIA	1.000
68.-	EUSEBIO ZATO Y MARIA JESUS	4.000
69.-	MANUEL IGLESIAS Y MARIA LUISA MARTIN	1.000
70.-	MARCELINA MARTIN	500
71.-	LUISA BARTOL	2.000
72.-	CELSO FERNANDEZ	2.000
73.-	LUIS MIGUEL MUÑOZ	2.000
74.-	MAYTE SALDAÑA	2.000
75.-	TERE HERNANDEZ	1.000
76.-	ANTONIO CARRERO, Mª DEL MAR RODRIGUE Y ESTHER	2.000
77.-	NEMESIO ROBLES	2.500
78.-	ELOISA GARCIA	2.500
79.-	ELOY MONTERO	1.000
80.-	FIDA HERNANDEZ	1.000
81.-	JOSE ANGEL PEÑA	1.000
82.-	MARIA ISABEL MARTIN	1.000
83.-	CONCHA ESPINAZ Y LUIS HIJO	2.000
84.-	PEPITA Y CELSO	4.000
85.-	ELISINA CARLOS	5.000
86.-	MARCELINA CALVO	1.000
87.-	DIEGO Y CHELO DAVID	5.000
88.-	PILAR HERNANDEZ	1.000
89.-	GLORIA PEÑA	1.000
90.-	BLAS Y TINA	1.000
91.-	JOSE ANGEL Y MONTSE	3.000
92.-	JOAQUIN GARCIA Y MARI PAZ	5.000
93.-	ANGEL LOPEZ Y CORONADA CHICOTE	2.000
94.-	JULIO HERNANDEZ	1.000
95.-	ANA JULIA HERNANDEZ	1.000
96.-	JOSE FRUCTUOSO Y MATILDE	2.000
97.-	DAVID, MAISA Y JUANJO	1.500
98.-	VIDAL Y TINA	2.000
99.-	AGUSTIN JUY Y FAMILIA	4.000
100.-	FELIX, MARUJA E ISIDRO	2.000
101.-	JESUS FRUCTUOSO Y PAQUI	2.000
102.-	ANTONIO BAYON Y MARI	2.000
103.-	AMPARO HERNANDEZ HERNANDEZ Y FAMILIA	6.000
104.-	JOSE, LOLY Y ESTHER	3.000
105.-	FRANCISCO HOLGADO Y MARI LUZ	2.000
106.-	JAIME Y LOURDES	3.000
107.-	DAVIDA TAPIA (ALBAÑIL)	2.000
108.-	VICENTE ALVAREZ Y MARI	2.000
109.-	JOSEFINA SIMÓN	1.000
110.-	ANTONIO Y MARI VI	2.000
111.-	JESUS MARI Y FAMILIA	3.000
112.-	CECILIO, LUCIA Y FAMILIA	5.000
113.-	NATI Y DANIEL MONTERO	5.000
114.-	MARINA ESPINAZO CALVO Y FAMILIA	2.000
115.-	TERE (LA SECRETARIA)	2.000
116.-	IÑAQUI, MARISA E IÑIGO	4.000

**ASCIENDE EL TOTAL DE LO RECAUDADO A LA CANTIDAD DE DOSCIENTAS
SESENTA Y SEIS MIL QUINIENTAS PESETAS (266.500)**

SALAMANCA PROVINCIA

PROYECTO • La Junta, que elimina parcialmente otros 11, considera que no poseen valores naturales y paisajísticos suficientes

La Junta excluye nueve municipios salmantinos del futuro Parque Arribes

La Junta de Castilla y León ha excluido nueve municipios salmantinos del futuro Parque Natural Arribes del Duero en su última propuesta y a otros once de forma parcial.

• S. MAGDALENO

El documento del Plan de Ordenación excluye a Bogajo, Cerralbo, Encinasola de los Comendadores, Fuenteliante, Milano, Olmedo de Camaces, La Redonda, Valderodrigo y Villasbuenas y de forma parcial a Ahigal de los Aceiteros, Barruecopardo, Bermellar, Cereza de Peñahorcada, Lumbrales, La Peña, Saldeana, San Felices de los Gallegos, Trabanca, Villarino y La Zarza.

El motivo principal para esta iniciativa que reduce a 24 los municipios afectados en Salamanca es, según la Junta, la exclusión de aquellas zonas que "no poseen valores naturales y paisajísticos suficientes para aconsejar su inclusión y cuya estructura social y productiva no se haya articulado ni integrado con los municipios de Arribes en sentido estricto".

Ahora la superficie total del parque es de 1067 kilómetros cuadrados, 702 en Salamanca.



Regulación especial en embalses

El embalse de Aldeavilla y Saucelle estará sometido a una regulación especial. Ser Parque Natural impide a utilizar motos de agua allí y competiciones con embarcaciones de motor, entre otros aspectos.

La única zona de reserva, en Salamanca

El proyecto del Parque Natural "Arribes del Duero" contempla que la única zona de reserva o de máxima protección esté situada en la provincia de Salamanca, en concreto en

zonas del río Huebra y del Águeda. La mayoría de municipios salmantinos son la zona de uso general o con menores prohibiciones por su menor calidad relativa. En ella están 22

municipios salmantinos —todos los incluidos salvo Almendra y Lumbrales—. Entre las prohibiciones, someter a evaluación de impacto parte de las nuevas instalaciones.

Los opositores al Parque creen que la nueva propuesta es "aún peor"

• S.M.

Las comisiones de oposición al Parque Natural Arribes del Duero creadas en muchos de los municipios afectados consideran que el Plan de Ordenación "es peor que el anterior".

Por este motivo están en negociaciones con algunos ayuntamientos afectados para presentar alegaciones a través de ellos —única forma ahora permitida— en el plazo de 30 días hábiles desde que fue remitido a los alcaldes, a partir del pasado 20 de julio.

La comisión de Hinojosa de Duero, desde donde se centralizan las protestas contra el Parque Natural, mantiene que el nuevo texto ha cambiado el "se estudiará por el se prohíbe" y que significará la ruina para muchos vecinos de la zona. "No podrán aprovechar con vacas terrenos que ahora sí aprovechan ni hacer naves mayores de 200 metros cuadrados", señaló María Ángeles Bartol, representante de este colectivo.

Denuncia el colectivo al que pertenece que muchos alcaldes no han dado a conocer el Plan a la gente del pueblo.

el Periódico el ADELANTO de Salamanca | Sábado, 26 de agosto del 2000

PROVINCIA | 15 |

Los ecologistas apoyan que Las Arribes sea un espacio natural



Luis Enrique Espinoza, durante la rueda de prensa celebrada ayer.

Ecologistas en Acción pidió ayer que se agilicen los trámites para convertir de Las Arribes en espacio natural.

PATRICIA CARNERO | SALAMANCA

Ecologistas en Acción pidió ayer que la declaración del espacio natural de Arribes del Duero comience por la zona de Zamora.

Luis Enrique Espinoza explicó que "se ha producido una merma importante con respecto a

la delimitación inicial que ocuparía el espacio natural, y de las 170.000 hectáreas previstas sólo se van a utilizar 106.700, sin que los argumentos que se han dado para justificar este descenso sean convincentes".

Los ecologistas creen que se ha organizado una campaña contraria a la declaración de espacio natural "y se han dado argumentos para intereses muy determinados. Se está mirando más por los cazadores y promotores que por los de ganaderos y agricultores".

Espinoza siguió explicando que "en un espacio natural protegido se concentra el desafío de encontrar fórmulas que permitan el desarrollo económico

y social de una población sin comprometer la pervivencia natural. En la provincia de Zamora no sólo no lo han rechazado, sino que han dado su apoyo instituciones y ganaderos, incluso utilizan los recursos naturales para comercializar el vino y mejorar sus infraestructuras turísticas".

"Si Las Arribes se convirtiera en espacio natural, la Junta le haría partícipe del 3 por ciento de los presupuestos generales que dedican a este tipo de explotaciones, "con lo que se podrían hacer muchas cosas que permitirían mejorar infraestructuras y otro tipo de necesidades; para ello sólo necesitan realizar algunos trámites", concluyó.

FOTO: J.M.GARCÍA

Luis Enrique Espinoza cree que tras el rechazo hay intereses determinados

RECORTES DE PRENSA

PROVINCIA



Las cofradías y el Obispado de Ciudad Rodrigo intentan llegar a un acuerdo para Semana Santa

Representantes de la Hermandad de Cofradías de Ciudad Rodrigo se reunieron para presentar al Obispado sus nuevos estatutos, con la finalidad de evitar los enfrentamientos que el año pasado deslucieron la Semana Santa. **PÁGINA 13**

LAS ARRIBES | Los vecinos de once pueblos presentaron firmas contra el proyecto en la Junta

Nace una coordinadora contra el plan del parque natural

Representantes de los pueblos afectados por el Parque Natural de Las Arribes portaron ayer pancartas contra el Plan de Ordenación de Recursos (PORN).

recortes de prensa

REBECA RUIZ | SALAMANCA

Martes, 29 de agosto de 2000

LA GACETA • 19

SALAMANCA PROVINCIA

PLAN • La comisión presentó ante la Junta 22 alegaciones que tendrán que ser respaldadas por los ayuntamientos

Once municipios del parque Arribes piden su exclusión con miles de firmas

La comisión de estudio y seguimiento del espacio natural Arribes presentó en la Junta 22 alegaciones al actual plan de ordenación y la exclusión de 11 municipios.

• ENE/INMA ENCINAS

En total se presentaron 22 alegaciones al actual plan de ordenación de los recursos naturales (PORN) y firmas de 11 municipios que solicitan su exclusión del parque.

Las localidades ayer representadas son Aldeadávila, Pereña, La Bouza, Puerto Seguro, Hinojosa, Cerezal, Villarino, Bermellar, Fuentes de Masueco, Cabeza de Caballo y La Peña.

Este acto, como reconocían los propios interesados, era meramente simbólico, ya que los colectivos vecinales no tienen capacidad para presentar alegaciones, sino que es competencia de los Ayuntamientos. Por este motivo se instó a los alcaldes a "recoger la opinión de la población y no aceptar presiones políticas de ningún político". Según reconocían los vecinos, "hay municipios en contra de este plan que no encuentran respuesta en sus Ayuntamientos", en muchos casos porque "los alcaldes temen enfrentarse a la Junta de Castilla y León".

Una de las principales quejas expuestas por los vecinos es el hecho de que se haya querido ofrecer el PORN como una revisión del anterior "cuando es completamente nuevo" y lo que hace es "truncar y cercenar las



Una veintena de personas acudieron a la Junta para solicitar la exclusión de 11 municipios del parque natural

aspiraciones de desarrollo integral e integrado de una población secularmente olvidada por la Administración".

Además entienden que "La Junta de Castilla y León actúa con gran desprecio a la población no dejando que puedan alegar más que las corporaciones locales".

Lo que piden los vecinos que acudieron ayer al registro de la Delegación Territorial de la Junta es que se redacte un PORN "en colaboración entre la Junta y los propios habitantes de la zona".

Los colectivos vecinales reconocían ayer no estar en contra de la filosofía del parque sino contra la forma de ejecución del actual plan de ordenación de los recursos naturales.

• OBJECIONES AL PORN

✓ **LÍMITES Y ZONAS.**—No se conocen las dimensiones reales del parque. Se reclama una única zona de uso compatible y la eliminación de zona de uso compatible del medio natural.

✓ **TURISMO.**—Su desarrollo será escaso al concentrarse los atractivos naturales en la zona de uso limitado.

✓ **GANADERÍA Y AGRICULTURA.**—Reclaman el acceso con vehículos a motor a las explotaciones, la plantación de nuevos viñedos, la concentración parcelaria en los pueblos donde no exista.

✓ **PATRIMONIO CULTURAL.**—No existe inventario arqueológico. Se solicita la recuperación de caminos y pasos históricos.

✓ **INFRAESTRUCTURAS.**—Las actuales infraestructuras son insuficientes y se prohíbe la construcción de nuevas carreteras, pistas y caminos lo que dificultaría el desarrollo de la zona.

✓ **PARTICIPACIÓN EN LA JUNTA RECTORA.**—Solicitan estar en la junta rectora más del 50 por ciento entre Ayuntamientos y agrupaciones que defiendan los intereses de la población.

PROVINCIA



Un incendio, que pudo ser provocado, calcina más de cien hectáreas de matorral en Hinojosa de Duero

■ Un incendio, que al cierre de esta edición no había sido controlado, calcinó ayer más de cien hectáreas de matorral y monte bajo en el término municipal de Hinojosa de Duero. El fuego pudo ser provocado. **PÁGINA 18**

Los socialistas quieren que todos los ayuntamientos participen en el consejo rector del parque

El PSOE pide un plan de Las Arribes "pegado a la tierra"

Los socialistas aseguran que el plan de ordenación de los recursos de Las Arribes deja fuera la protección económica de los vecinos de la zona.

MARÍA R. COCO | SALAMANCA

El procurador socialista en las Cortes Cipriano González exigió ayer un Plan de Ordenación de los Recursos Naturales (PORN) para Las Arribes del Duero "pegado a la tierra y con datos reales", ya que considera que todos los problemas que han surgido en los pueblos de esta zona se deben "a que los vecinos sólo conocen las limitaciones y no los beneficios de la protección". Según el alcalde de Mieza y diputado por la zona, Julio Fernández, "en este plan se ha dejado fuera la protección de los ciudadanos que viven en Las Arribes".

De hecho, Fernández aseguró que el PORN no cuenta con el consenso de los vecinos, "lo que va claramente en contra de la ley. Es necesario que todos los ayuntamientos tengan representación en el consejo rector del parque natural y que se especifiquen las compensaciones económicas a particulares y consistorios por las limitaciones que van a sufrir", aseguró.

Por su parte, Cipriano González afirmó que lo que se pide para Las Arribes es "básicamente lo mismo que los socialistas hemos solicitado para Las Batuecas-Sierra de Francia, porque que aún no tiene desarrollada su normativa". El PSOE considera que es necesario que los 14 municipios del parque formen parte del consejo rector, que el nombre del director sea consensuado por este organismo, que se refleje la defensa de los ciudadanos y que se reserve una partida económica anual.



Cipriano González y Julio Fernández, durante la rueda de prensa en la sede del PSOE.

FOTO: J.M. GARCÍA

LOS ESPACIOS PROTEGIDOS DE SALAMANCA



◀ **Ley 8/91.** Esta normativa recogía que cinco espacios de la provincia de Salamanca debían ser protegidos: Las Arribes, Candelario, El Rebolillar, Las Batuecas

y Sierra de Francia. Los expedientes de los tres últimos se iniciaron el 27 de abril de 1992; el resto, tres días después.

El pasado 29 de junio, las Cortes regionales aprobaron la Ley por la que se declara el Parque Natural de Las Batuecas-Sierra de Francia. A partir de entonces, hay seis meses para desarrollar la normativa de este área.

◀ **Parados.** Según Cipriano

González, la Junta no ha realizado ninguna actuación administrativa para la declaración de los espacios protegidos en Candelario y El Rebolillar desde 1992.

◀ **Plan de Ordenación de Recursos Naturales.** El PSOE denuncia que la Junta encarga a una empresa la elaboración del PORN, que "ni siquiera va a los ayuntamientos. Recoge los datos de fuentes sin actualizar".

Asimismo, el PSOE pretende luchar para que los espacios protegidos de la provincia de Salamanca estén incluidos dentro de la red Natura 2000, "que nos garantizaría la financiación de estas zonas a largo plazo".

Según González, "está claro

que en Las Arribes no se está en contra del parque, sino del plan de recursos presentado por la Junta. Protección, sí; pero no así".

Según los socialistas, "es bochornosa la política medioambiental de la Junta, ya que en

ocho años tan sólo se ha aprobado la ley del Parque Natural de Las Batuecas y se ha conseguido poner en pie de guerra a los vecinos de Las Arribes. La Junta se obsesiona con el futuro, pero no da soluciones para el presente", dijo.



www.elperiodico.es/salam

Director: Julián Rodríguez

el Adelanto

Green que opositores al parque natural provocaron el incendio de Las Arribes

GRUPO ZEU

Núm. 36.592 125 ptas. = 0,75 euros

■ La Guardia Civil de Salamanca está investigando la relación que existe entre el incendio que ha calcinado más de mil hectáreas en Las Arribes y la oposición al Plan de Ordenación de Recursos del futuro parque natural. El proyecto cuenta con el rechazo de agricultores y ganaderos, y el hecho de que el fuego comenzara

en diferentes puntos a la vez, con varios focos en zonas prácticamente inaccesibles, lleva a la conclusión de que el incendio fue premeditado. Mientras tanto, los vecinos de Bermellar e Hinojosa, los más afectados por el fuego, lamentan las numerosas pérdidas que han causado las llamas, que han calcinado terrenos de un

gran valor paisajístico y natural y han puesto en peligro alcornoques y ganado.

Por otra parte, el PSOE ha solicitado en las Cortes regionales la comparecencia del consejero de Medio Ambiente, con la finalidad de que explique la proliferación de este tipo de siniestros en la región.

PÁGINA 13


el Periódico el ADELANTO de Salamanca | Viernes, 1 de septiembre del 2000

13

LAS ARRIBES | El incendio calcinó más de la mitad de los alcornoques de la zona, con grandes pérdidas en Bermellar

Sospechan que opositores al futuro parque natural provocaron el fuego

Los vecinos de Bermellar han sido los más afectados por el incendio que comenzó en Hinojosa y que ha arrasado más de mil hectáreas.



Los Bomberos vigilaron ayer la zona arrasada por el incendio para evitar que se reavivara.

FOTO: CORREDEIRA

ESTER CORREDEIRA | BERMELLAR

La Guardia Civil de Salamanca continúa las investigaciones del incendio que ha arrasado parte del parque natural de Las Arribes, por si las causas que originaron el fuego, del que existen indicios de que puede haber sido provocado, están relacionadas con la oposición al Plan de Ordenación de Recursos del espacio protegido.

Según confirmaron fuentes de la Benemérita, el incendio se pudo originar en puntos distantes entre sí por varios kilómetros. De hecho, según las mismas fuentes, la mayoría de los fuegos que se producen en la comarca de Las Arribes son provocados. La Guardia Civil sospecha que el suceso tenga que ver con el hecho de que se produjo dentro de la zona incluida por la Junta dentro del plan, un proyecto que cuenta con la oposición de agricultores y ganaderos de la zona.

PÉRDIDAS

La impotencia y la desesperación se han hecho dueños de los vecinos de la localidad de Bermellar de Camaces, que han visto cómo el fuego arrasaba gran parte del término, precisamente en la zona que propicia mayor rendimiento económico al pueblo.

El fuego ha arrasado más de la mitad de los alcornoques de la zona, "unos alcornoques que producen corcho de gran calidad" explica impotente el alcalde de la localidad, Castor Manuel, uno de los propietarios más afectados. "Se han visto afectados muchos vecinos, que además de en nuestro término también

Piden explicaciones a la Junta

■ El Grupo Parlamentario Socialista de las Cortes de Castilla y León ha solicitado la comparecencia del consejero de Medio Ambiente para que informe sobre la oleada de incendios forestales que se han registrado este verano en la Comunidad Autónoma y que han causado graves daños humanos y medioambientales.

Por otra parte, el colectivo salmantino Ecologistas en Acción también se ha manifestado sobre el incendio que en los últimos días ha afectado al Puerto de la Molinera, en Las Arribes, y considera que la Administración "no asume su propia responsabilidad", ya que, en su opinión, se dedican recursos económicos a la extinción de incendios, pero permanece invariable la política forestal, "cuya reforma sería indispensable para prevenirlos". Además, manifiestan su intención de comparecer en el procedimiento judicial, una vez que la Guardia Civil identifique a los responsables de estos incendios, "con el fin de que se aplique la ley con el máximo rigor".

tienen propiedades en la zona de La Malgarrida, en el término de Hinojosa", declaraba ayer a EL ADELANTO el alcalde. Aunque desgraciadamente no es la primera vez que se produce un fuego importante en el término de este pueblo -ubicado en una

zona de gran belleza natural entre los ríos Huebra y Camaces- nunca había alcanzado a la zona de los alcornoques, ni amenazado al paraje del Maderal, aunque mantuvo en alerta a todos los vecinos hasta última hora de la tarde de ayer.

"No es la mejor forma de reivindicar"

■ Toda la superficie arrasada por el fuego está dentro del Espacio Natural de Las Arribes. El incendio comenzó en pleno corazón del futuro Parque Natural de Las Arribes, en una de las zonas catalogadas como zona de uso limitado en el Plan de Ordenación de los Recursos Naturales, afectando a gran parte de esta zona y a terreno de uso compatible.

Ante la posible intencionalidad del incendio, el alcalde de Bermellar lamenta el acto. "Yo pienso que no es la manera de reivindicar que no queremos el parque natural", afirma Castor Manuel. El primer edil explica que su Ayuntamiento ha pedido la exclusión del parque "porque es el sentir general de los vecinos, pero con el incendio los únicos perjudicados hemos sido nosotros mismos", afirma.

Las 918 firmas presentadas en el Ayuntamiento de Hinojosa en contra del PORN del parque también han llevado al Consistorio a pedir la exclusión del municipio del parque natural.

A pesar de que los datos oficiales de la Junta cifran en cerca de 800 las hectáreas arrasadas por el fuego hasta la noche del miércoles -el fuego seguía, aunque controlado, en la tarde de ayer-, los vecinos calculan que el incendio se extendió por el doble

de esta superficie. "Solamente en Bermellar ha afectado a más de mil hectáreas", calculaba el alcalde. A esta superficie habría que añadir las hectáreas quemadas en la zona de La Molinera y Malgarrida, en el término de Hinojosa de Duero.

Medalla de Honor de la Universidad Internacional Menéndez Pelayo (UIMP) a nuestro paisano Emilio Lorenzo

Medalla a Emilio Lorenzo

Por otra parte, la UIMP entregó ayer la medalla de honor al académico de la Lengua Emilio Lorenzo Criado (Puerto Seguro, Salamanca, 1918). Lorenzo es catedrático emérito de Lingüística inglesa y alemana de la Universidad Complutense de Madrid. Entre sus libros destaca una obra que acaba de ser reeditada: *Lecciones de arquitectura, lengua, literatura y ciencia*.

4 • LA GACETA

OPINION

Sábado, 12 de agosto de 2000

Real Fuerte de la Concepción

CASAMAR

NO debe ser fácil encontrar en otro lugar de Castilla y León un espacio tan pequeño, y a la vez tan lleno de historia, como el que se concentra al oeste de la provincia salmantina entre Yecla de Yeltes y Ciudad Rodrigo, pasando por San Felices de los Gallegos, Siega Verde y el Real Fuerte de la Concepción de Aldea del Obispo. Un reducido espacio geográfico en el que el viajero puede pasar en cortos recorridos de no más de media hora en automóvil, del paleolítico superior al medioevo, y a las fortalezas del XVII y XVIII, para finalizar empapándose de historia y de arte en las calles y plazuelas de la vieja Miróbriga donde, además, es posible contemplar el conjunto de la llamada Ruta de las Fortificaciones en el moderno Centro de Interpretación.

Tras visitar el castro de Yecla la Vieja, el viajero ávido de historia se sumergirá por entero en la Castilla de los señoríos adentrándose en el castillo de San Felices de los Gallegos, conservado intacto gracias a la abnegación y generosidad del cura don Paco de Dios, que ahora lo ha donado a la villa para "uso, disfrute y culturización de todos los vecinos", y donde la Fundación Patrimonio Histórico de Castilla y León ha conseguido una perfecta restauración convirtiendo sus medievales estancias en un atractivo museo.

De la época de los Reyes Católicos, el inquieto viajero se trasladará dieciocho mil años atrás en el tiempo cuando llega a Siega Verde y a través de cómodos caminos trazados entre las pizarras de las orillas del río Águeda pueda contem-

plar los grabados del hombre del paleolítico.

Sólo a tiro de piedra de Siega Verde surge, magnífico en su destrucción, el Real Fuerte de la Concepción, imponente y grandiosa fortaleza, sin posible parangón, al decir de los expertos, en el mundo entero.

El Real Fuerte no puede ser contado. El Real Fuerte hay que verlo, hay que conocerlo recorriendo los baluartes del Rey, de la Reina, del Infante Felipe, del Príncipe.


Quien no haya pisado sus fosos, sus caminos cubiertos, sus plazas y patios de armas; quien no se haya extasiado ante la puerta principal, levantada por Churriguerra; quien no haya contemplado los pesebres de las caballerizas labrados en grandes bloques de granito; quien no haya vivido estas experiencias, jamás podrá, por mucho que lo intente, hacerse una idea, siquiera aproximada, de tanta grandeza como encierra el Real Fuerte de la Concepción.

¿Y de qué sirve tanta grandeza, tanta nobleza y tanto esplendor? Prácticamente de nada, porque los políticos, los de ahora y los de antes, están ciegos o no quieren darse cuenta de que el Real Fuerte de la Concepción, dentro de la Ruta de las Fortificaciones, puede convertirse en uno de los principales atractivos turísticos, no sólo de la comarca de Ciudad Rodrigo, sino de toda Europa.

Nuestros políticos, los que gobernaron durante quince años y los que ahora llevan




Imponente aspecto del Real Fuerte de la Concepción, sin las caballerizas ni en bloca de San José



mandando cinco, son tan cortitos de miras que hacen oídos sordos a los informes que del Real Fuerte hacen investigadores y estudiosos franceses, ingleses, holandeses y hasta americanos. Todos coinciden al afirmar que el Real Fuerte es una de las mejores construcciones que actualmente existen.

El Real Fuerte es propiedad de dos familias y aquí se apoya la Junta de Castilla y León para medio desentenderse del asunto, cuando lo correcto sería que se implicara de lleno y mediante compra, expropiación o cualquier otra figura legal, adquiriera la fortaleza, y tras este paso, que consolidara las ruinas y las ofreciera al mundo para disfrute de todos.



La puerta principal del Real Fuerte, obra de Churriguerra

Sábado, 27 de mayo de 2000

OPINION

TRIBUNA LIBRE



Salamanca 2002: Capital de la Filología Moderna

ROMÁN ÁLVAREZ *

EL año 2002 nos va a deparar multitud de celebraciones, fastos y lucimientos de sin par grandeza. Salamanca verá desfilar por sus calles y plazas, por sus aulas y teatros, toda una variopinta gama de actividades académicas y artísticas. El anhelo de transculturalidad se verá sin duda colmado al servir de referente de intercambios, contactos e ideas de alcance europeo. El patrimonio monumental salmantino, las ricas fuentes de su pasado histórico y la pujanza y vitalidad de su presente universitario, configuran un panorama único como crisol de diversidades culturales de distintas tendencias, proyecciones y proyecciones futuras.

Hay, no obstante, una celebración que a mí como filólogo me resultaría particularmente grata si quienes tienen en sus manos la capacidad decisoria acogen mi humilde propuesta. En el 2002 se cumplirá el cincuentenario de la creación de los estudios de Filología Moderna en la Universidad española, iniciados en Salamanca en 1952. El asunto tiene su pequeña historia, cuajada de curiosidades y fieles coincidencias, pero el resultado final fue la puesta en marcha de la Sección de Filología Moderna, con su correspondiente licenciatura, en la Facultad de Filosofía y Letras del viejo Estudio salmantino. Es cierto que ya habían existido con anterioridad frustradas tentativas por dotar de rango universitario las enseñanzas del inglés, pero habría de ser en septiembre de

1952 cuando en un restaurante italiano de Londres se planea la decisiva batalla que marcaría el declive de un sentimiento hostil hacia las lenguas vivas. Esa hostilidad se reflejaba a nivel oficial en el hecho de que los docentes de idiomas modernas percibían dos tercios del salario de quienes enseñaban lenguas clásicas. Pero, además, ese mismo año salió a la luz un testimonio hartamente esclarecedor al respecto: la *Revista de Literatura*, editada por el C.S.I.C., sostenía en uno de sus números: "Casi todos los tontos tienen una veneración supersticiosa por el conocimiento de otros idiomas ajenos al suyo... Ese afán de poliglottismo es un signo de decadencia cultural y aún racial y política... El hombre que aprende otras lenguas que la suya comete gran cobardía en el fondo; necesita explicar sus actos a quienes pueden exigirselo; el poderoso expone

sus ideas y los débiles han de procurar entenderlas...". Pues bien, en ese ambiente "conspiraron" en el restaurante de Brompton Road Antonio Tovar, Rector de Salamanca y Emilio Lorenzo, salmantino que por aquel entonces ejercía responsabilidades docentes en el Instituto de España en Londres, después de haber pasado por las universidades de Bonn y Pennsylvania. El motivo de la reunión de ambos fue el Congreso Internacional de Lingüistas, y el resultado de tan fructífero encuentro, como muy bien sabe Feliciano Pérez Varas, se plasmó unas semanas después cuando el B.O.E. promulgó

el establecimiento de los estudios de Filología Moderna en la Universidad de Salamanca. Un año más tarde, en octubre de 1953, Pedro Laín Entralgo, Rector de Madrid, inició la subsección de Filología Moderna en la Complutense. Quince serían los licenciados de la primera promoción en Salamanca. En Madrid no llegaban a treinta.


Emilio Lorenzo, creador e impulsor de estos estudios, sería el primer catedrático de Lingüística Germánica, y discípulos suyos han sido todos cuantos en las primeras "hornadas" fueron cimentando y extendiendo estas inquietudes filológicas por todas las universidades de España. Él fundó y dirigió durante quince días la revista *Filología Moderna*, y a él se deben incontables aportaciones bibliográficas sobre los más variados aspectos lingüísticos y literarios del inglés

y del alemán, difundidos y elogiados en todo el mundo. Pero su historial académico se complementa con otra pasión: la lengua española, de cuya Real Academia es miembro desde hace veinte años. Recientemente, la Universidad de Sevilla ha honrado a Emilio Lorenzo, y se ha honrado a sí misma, otorgándole el Doctorado *Honoris Causa*. Creo que el 2002 bien podría acoger un justo y merecido homenaje a ese ilustre salmantino de Puerto Seguro, por cuya intercesión nuestra Universidad podrá, a su vez, conmemorar el gozoso cincuentenario de unos estudios sin los cuales sería impensable hoy la existencia de las facultades de Filología en España.


* Catedrático de la Universidad de Salamanca.



● CIUDAD RODRIGO



Las distintas estancias de la torre del homenaje del castillo de San Felices de los Gallegos conforman un aula didáctica y expositiva donde puede verse la evolución de la arquitectura militar y la historia de la fortaleza a través de paneles, maquetas y elementos interactivos



El yacimiento arqueológico de Siega Verde ya puede visitarse



La directora general observando con atención la maqueta del Real Fuerte construida por José López Carretón

La Ruta de las Fortificaciones se abre al turismo

La directora general de Patrimonio visitó San Felices de los Gallegos, Siega Verde, Aldea del Obispo y Ciudad Rodrigo

La directora general de Patrimonio y presidenta de la comisión ejecutiva de la Fundación del Patrimonio Histórico de Castilla y León dio ayer el visto bueno a la Ruta de las Fortificaciones.


● CASAMAR

Begoña Hernández, directora general de Patrimonio, recorrió ayer la Ruta de las Fortificaciones, visitando el castillo de San Felices de los Gallegos, el yacimiento arqueológico de Siega Verde, el aula histórica del Real Fuerte de la Concepción de Aldea del Obispo y el Centro de Interpretación de la Ruta ubicado en Ciudad Rodrigo.

En San Felices de los Gallegos, Begoña Hernández visitó el castillo y el recinto fortificado del siglo XIV en cuya torre del homenaje, restaurada, se ha instalado un aula didáctica y expositiva.

Posteriormente la directora general se trasladó al aula arqueológica de Siega Verde, y a Aldea del Obispo, donde inauguró el aula histórica del Real Fuerte de la Concepción, cuya maqueta a escala fue explicada por su autor, José López Carretón.

Durante la visita el alcalde de Aldea del Obispo, Enrique Sánchez, pidió a la directora general el apoyo de la Junta para hacerse con la propiedad del Real Fuerte y ponerlo en



Detalle del Centro de Interpretación de Ciudad Rodrigo

valor para que pueda ser visitado libremente y sin riesgos.

En este sentido, Begoña Hernández manifestó que "será necesario buscar una fórmula alternativa con los propietarios, y mientras tanto ya está aprobado el proyecto técnico para proceder en una actuación de urgencia a la limpieza del todo el recinto fortificado y la retirada de las alambradas con el fin de facilitar las visitas".

La directora general señaló que "el Real Fuerte es uno de los puntos importantes de la Ruta de las Fortificaciones y la Junta no puede dejarlo a un lado".

Por último la directora general y los alcaldes de los municipios de la Ruta visitaron el Centro mirobrigense.

Nuestras Canciones

La canastera

YO SOY LA CA-NAS-TE- RA DEL CA-PU- EHI- NO A- LE-GRES MIS CAN-CIO-NES
VUEL- VDA. DE- CIR VOY POR LAS CA- LLES PRE-GO- NAN-DOY SON-RI- EN-DO AY CA-NAS
TE-RA YO-ME MUE-RO POR TU AMOR EL QUE-RER QUI-TA LAS PE-NAS TE-RD NO QUI-
TA EL SEN-TI-DO JE-E JE-E JE-E JE GI-TA-NA POR TU QUE-RER LLE-VOUN
PEI-NE YUNES-CAR- PI- DOR PA-RA PEI- NAR... LOS RI-ZOS DE MI DUL- CEA MOR AY
TAN-GO TA- RAN-GOY TAN-GO AY TAN-GO TA-RAN-GOY TÉ A- RRI-BA LA CA-FE-TE-RA YA- BA-
JO LAS DEL CA- FÉ CON PI-COS EN LAS E- NA-GUAS CON PI-COS EN EL FAL-DÓN CON
PI- COS EN LAS E-NA-GUAS ZA-PA-TI-TDS DE CHA- ROL PIN PON



Yo soy la canastera
del capuchino,
alegres mis canciones
vuelvo a decir,
voy por las calles
pregonando y sonriendo.
Ay canastera
yo me muero por tu amor.
El querer quita las penas
pero no quita el sentido, jee, jee, jee, je,
gitana por tu querer.

Llevo un peine
y un escarpidor
para peinar los rizos
de mi dulce amor.
Ay tango, tarango y tango
Ay tango, tarango y té,
arriba la cafetera
y abajo las del café.
Con picos en las enaguas,
con picos en el faldón,
con picos en las enaguas,
zapatitos de charol. Pin, pon.



Para cantar esta canción se formaba un pasillo entre dos filas de niñas mientras una pasaba por el centro saltando llevando el pulso de la canción (ritmo de negras) con las manos "en jarras", salvo cuando la letra decía palabras fáciles de representar con gestos como el peine o las enaguas. Las niñas de las filas mientras cantaban daban palmas. Nos ha facilitado la letra Dolores Suárez.

Agustina Hernández Martín

SIN PERDER LAS



PALABRAS

- .ARREPIÑA (COGER, TIRAR):** En los bautizos los padrinos tiran golosinas y monedas arrepiña para que los niños las cojan del suelo.
.Dicc. R.A. : No recoge esta expresión.
J. de Lamano: Con igual significado registra Arrepañina .
Dicc. Hablas Leonesas: Tambien recoge arrepañina con la misma definición y el verbo arrepañar (quitar, coger, robar)
- .ARRIPONCIO:** Cosa inútil, apero, pingajo, ropa descuidada, esperpéntica.
El Dicc. de Hablas Leonesas,,J. De Lamano y Carpio registran esta palabra con el significado : cosa baladí, inútil. En el nº 30 de Peña Rota presentábamos el término arreponcio con una definición diferente.
- .AZOPARSE:** : Entumecerse por falta de ejercicio físico.

B

- .BADULAQUE:** Barro semisólido.
. Dicc.R.A.: Recoge varios significados diferentes al arriba expresado.
- .BOTARATE:** Hombre bruto, torpe, berzotas, burro.
.Dicc.R.A.: Hombre alborotado y de poco juicio. (De botar, saltar)
.Carpio: Con igual significado recoge butarco.
- .BUFARSE (LA LECHE)** Rebosar la leche al hervir.
F.J. Herma : Irse, verterse un líquido.
En Asturias(bable occidental) Y en zonas fronterizas de Portugal se emplea este término con igual significado.

C

- .CACHIMOÑA:** Cabeza, Parte más alta de algo, de un árbol, de un rollero, de una torre, etc.
.Varios dialectólogos salmantinos identifican cachimoña con cabeza.
- .CALABAZÓN:** Caída, golpeándose fuerte la cabeza. "darse un calabazón"
Dicc.R.A.: calabazazo: Golpe que uno recibe en la cabeza.

Agustín Hernández Hdez.

FE DE ERRATAS:

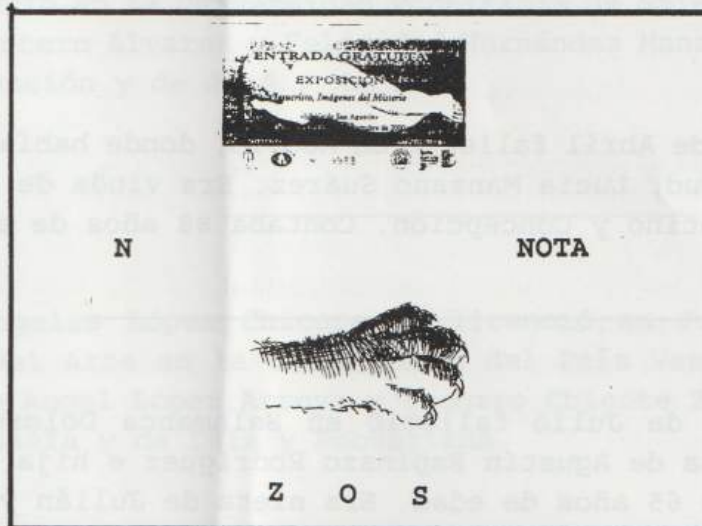
En el nº anterior y en esta misma sección yo identificaba **almaraluz** con **hierbabuena** y **hortelana**. Carmen Hernández Rivero me corrige este error y me demuestra con una maravillosa lección práctica la diferencia entre estas tres plantas y a su vez entre la **hortelana**, **hortelana romana** y **hortelana de burro**.

Gracias ,Carmen, por tu cariñosa y bien ilustrada corrección.

* PASATIEMPOS



JEROGLIFICO



-¿Cómo llega el lobo a la "majá"?

SOPA DE LETRAS

L.	F	D	O	M	I	N	G	O	M.	O
O	L	F	S	A	E	N	L	G	B	I
G	U	T	J	O	S	E	F.	O	F	N
N	L	O	P	G	L	D	C	S.	F	O
I	F	D	J	E	C	S	A	N	L	T
M	F	R	U	D	I	L	O	A	Z	N
O	S	N	A	C	G	L	E	U	F	A
D	A	S	N	L	U	T	E	J	A	N
M	S	A	L.	E	S	O	J	D	E	A
F	R	M	J	P	R	F	C	T	F	U
F	D	F.	O	G	N	I	M	O	D	J

-10 Nombres de curas del pueblo entre 1700 y 1790.

SOLUCIONES AL NUMERO ANTERIOR

JEROGLIFICO: No lo conozco.

SOPA DE LETRAS: Domingo (Martín), Francisco (de Cambra), Agustín (Sánchez), Juan (Fernández), Pedro (Matheos), Francisco (de Almeida), Jerónimo (Tejeda), Manuel (F. Trochado).

José Ferreira Suárez

•DEFUNCIONES•



El día 11 de Abril falleció en Madrid, donde había residido desde su juventud, Lucía Manzano Suárez. Era viuda de Modesto e hija de Constantino y Concepción. Contaba 88 años de edad.

El día 26 de Julio falleció en Salamanca Dolores Suárez Ferreira, esposa de Agustín Espinazo Rodríguez e hija de José y Agustina, a los 65 años de edad. Era nieta de Julián y Joaquina y de Elías y Pilar y recibió sepultura en Puerto Seguro.

Nuestro más sentido pésame



BODAS

El día 3 de Junio en la Ermita de Ntra. Sra. de Los Ángeles -Cerro de Los Ángeles de Getafe, (Madrid), contrajo matrimonio Azucena Manzano Ruiz con Raúl. Ella es hija de Miguel Manzano Mayo y M^a del Carmen y nieta de Gaspar y Alejandrina.

Enhorabuena



NACIMIENTOS

El día 22 de Julio nació en Madrid Alba. Es hija de Javier López Espinazo y Pilar y nieta de Teodosio y Francisca. Es, así mismo, biznieta de Froilán y Adela y de José y Antonia.

Felicidades

NOMBRES PROPIOS

Dori Montero Hernández finalizó en Junio pasado sus estudios de Magisterio en la Universidad Pontificia de Salamanca. Es hija de Eloy Montero Álvarez y Felicidad Hernández Manzano y nieta de Eloy y Asunción y de José y María.

M^a Angeles López Chicote se licenció en Junio pasado en Historia del Arte en la Universidad del País Vasco, (Vitoria). Es hija de Angel López Arroyo y Socorro Chicote Zato y nieta de Angel y Josefa y de Luis y Robustiana.

BODAS DE ORO SACERDOTALES

Don José Vicente Muñoz, cura párroco de nuestro pueblo celebró este verano el cincuenta aniversario de su ordenación sacerdotal. Con este motivo el obispo de Ciudad Rodrigo hizo una celebración en la Catedral para homenajear a todos los sacerdotes condiscípulos, compañeros de su promoción, de la diócesis. Al acto asistieron sus familiares y feligreses de Puerto Seguro.

Don José llegó a nuestro pueblo en el año 1952, lleva por tanto como nuestro párroco cuarenta y ocho años.

FIESTA DE LOS JUBILADOS

Al igual que todos los años, el Club de los Jubilados celebró su fiesta de finales de verano para lo que suele ser elegido el domingo siguiente al día de Ntra. Sra. de Agosto.

Este año se celebró el día 20. Como siempre, después de misa

todo el personal subió hasta el club donde fue obsequiado con un abundante banquete.

Por la tarde se amenizó la fiesta con un animado baile en el patio del club que estuvo a cargo del conocido músico de Cabrillas que nos acompaña cada año y que tan bien sabe sintonizar con los gustos y preferencias de la gente.

CARRETERA A BOUZA

Justo hace un año, en el número 108 de Peña Rota, hacíamos referencia al avanzado estado en que se encontraba la construcción de la carretera a Bouza. En aquel número incluíamos una fotografía del puente en construcción, en la actualidad totalmente terminado.

Hoy podemos dar por finalizadas las obras de infraestructura y sólo resta su pavimentación que no se ha llevado ya a cabo por esperar a terminar la acometida de aguas que va a abastecer a Puerto Seguro y Bouza y que la ha de cruzar por algunos puntos.

Según todas las noticias procedentes de las autoridades municipales, todo ello podría estar terminado en el transcurso del invierno.

FUEGOS

Todo el verano nos han estado rondando diversos fuegos pero hemos tenido suerte y hasta la fecha casi nos hemos librado. Decimos "casi" porque el día 21 de Septiembre se prendió en Valpotrón, en la raya entre Puerto Seguro y Bouza, y más concretamente en el regato Los Tanques. El fuego comenzó en dos puntos distintos de forma simultánea y se propagaba hacia la Fuente La Urcia pero como parte de esa zona ya se había quemado hace dos años pudo apagarse en el mismo día.

En Bouza se produjo otro incendio en el mes de Agosto por bajo del cementerio que adquirió grandes proporciones pero pudo ser sofocado y no pasó la Rivera.

También en Portugal, como todos los años, se prendieron varios fuegos pero no llegó ninguno hasta nuestro término.

AGUA PARA PUERTO SEGURO Y BOUZA


De todos nosotros es conocido el problema que se originaba con el agua a lo largo del verano, pero sobre todo durante el mes de Agosto y más concretamente en torno al día quince que es cuando más afluencia de gente se contabiliza.

Los sondeos con los que se abastece el pueblo a lo largo del año son suficientes para cubrir las necesidades del vecindario en el resto de las estaciones, ya que la gente que queda es mucho más reducida.

Cuando comienza a faltar el agua, ya se sabe que es en el verano y que hay que recurrir a las cisternas que traen el agua de Lumbrales y cuestan un dineral.

El mismo problema que tenemos los de Puerto Seguro tienen los de Bouza, por eso las autoridades municipales de los dos pueblos aunando sus esfuerzos han trabajado sin descanso hasta conseguir de la administración que se impliquen en la solución del problema.

Estas gestiones ya han dado su fruto y la solución que se ha visto más positiva ha sido la de traer el agua



desde la acometida general de Villar de Ciervo.

Las obras comenzaron a finales de Agosto. La empresa concesionaria envió cinco máquinas excavadoras, cada una con un cometido distinto, para hacer una zanja desde Villar de Ciervo hasta la Bouza donde colocar la tubería.

El trazado, saliendo desde Bouza, atraviesa Los Navales, sigue paralelo al nuevo camino de Bouza a Puerto Seguro por la Fuente Carrasco y llega hasta el Transformador. Desde allí sigue por la margen izquierda de la carretera, se desvía por el camino de Las Navas de Villar de la Yegua y posteriormente tuerce a la derecha por un camino de concentración hasta Villar de Ciervo.

A la hora de cerrar el presente número de Peña Rota se puede decir que está allanado todo el trazado por donde va a ir la zanja y ésta está ya muy adelantada. Se está comenzando a poner la tubería.

Una vez finalizada la obra está previsto que se pavimente la carretera de Bouza a Puerto Seguro, contrata que, según parece, tiene a su cargo la misma empresa.

NOTA DE AGRADECIMIENTO

Desde Peña Rota quiero agradecer a todas las personas que de una forma u otra colaboraron en la organización y montaje de las mesas del convite que se realizó en la plaza, sirviendo platos y bebidas y recogiendo todo al final de forma que quedó la plaza casi como antes de empezar, formando un equipo solidario que trabajó al unísono.

Gracias también a Eusebio Zato García por su valiosa ayuda en el montaje del escenario, por su disposición para el arreglo de las luces el día de la música y por su coordinación en el desarrollo de las actividades.

Por último gracias al pueblo por su participación y aportaciones y al grupo de jóvenes por la organización de los juegos y de los concursos como parte esencial para sentir las fiestas de un pueblo con identidad propia.

Angela García

DONATIVOS PARA LA ERMITA

Nos comunican las mayordomas de Jesús Nazareno, al momento de cerrar este número de Peña Rota, que pretenden realizar unas pequeñas obras en la Ermita para arreglar el portalillo y poner un zócalo en el interior, pero que están más que escasas de fondos por lo que solicitan la colabortación de la gente para poder llevar a cabo tan encomiable proyecto. El coste de las obras lo estiman en torno a las 200.000 pts.

Los donativos se pueden canalizar por la misma vía que se utilizó cuando se hizo la campaña para costear los bancos de la iglesia.

PLUVIOMETRIA

JUNIO:

Total litros/m2..... 13 Litros
Día más lluvioso..... Jueves, 1 con 8 l.

JULIO:

Total litros/m2..... 30 Litros
Día más lluvioso..... Lunes, 24 con 17 l.

AGOSTO:

Total litros/m2..... 5 Litros
Día más lluvioso..... Miércoles, 23 con 5 l.

Carmelo Chicote Bartol



NUESTRA PORTADA

Llegó el mes de Agosto y con él el final de la expectativa que la gente venía manteniendo desde el momento en que se abrió la Cruz del Siglo.

-¿Cuándo se volverá a poner?.- Esta era la pregunta que permanentemente se hacía el vecindario ansioso de que su nombre y el de su familia quedaran definitivamente guardados en el interior de la base de la cruz hasta que cien años más tarde sus nietos, biznietos, tataranietos o, quién sabe, si sus propios hijos vuelvan a levantarla y, desde aquel paraje, con la lectura del tesoro escrito que se encierra en sus entrañas eleven a lo alto un recuerdo emocionado y cariñoso hacia sus antepasados que somos nosotros.

Probablemente nadie de los que presenciamos el acto estaremos presentes en aquella fecha del año 2100 pero nuestras almas revolotearán en las alturas y nuestros espíritus acudirán presto desde el infinito a la cita que en aquel día nos hemos fijado.

TEXTO Y FOTO: José
Ferreira Suárez

